

A thick, dark blue vertical bar runs down the left side of the page. From its base, several thin, dark blue lines of varying lengths and curves extend upwards and to the right, creating an abstract, organic shape.

***Raport o stanie
Gminy Bielsk Podlaski
za rok 2018***

Wójt Gminy Bielsk Podlaski

Spis treści

I. Podstawa opracowania.....	2
II. Polityki, strategie, programy, plany oraz inne dokumenty strategiczne obowiązujące w Gminie Bielsk Podlaski.....	2
III. Podstawowe informacje o Gminie Bielsk Podlaski.....	3
IV. Demografia.....	4
V. Przyroda i środowisko.....	5
VI. Budżet gminy – realizacja.....	7
VII. Mienie gminne.....	9
VIII. Urząd Gminy Bielsk Podlaski – zatrudnienie.....	11
IX. Szkoły na terenie Gminy Bielsk Podlaski.....	12
X. Kultura.....	12
XI. Bezpieczeństwo.....	15
XII. Opieka społeczna.....	17
XIII. Gospodarka przestrzenna.....	19
XIV. Drogi na terenie Gminy Bielsk Podlaski.....	21
XV. Gospodarka wodno-ściekowa.....	22
XVI. Gospodarka odpadami.....	23
XVII. Inwestycje.....	24

I. Podstawa opracowania

Zgodnie z art. 28aa ust. 1 ustawy z dnia 8 marca 1990r. o samorządzie gminnym (t.j. Dz.U. z 2019, poz. 506) wójt co roku do dnia 31 maja przedstawia radzie gminy raport o stanie gminy. Raport zgodnie z art. 28aa ust.2 w/w ustawy obejmuje podsumowanie działalności wójta w roku poprzednim, w szczególności realizację polityk, programów i strategii, uchwał rady gminy i budżetu obywatelskiego.

II. Polityki, strategie, programy, plany oraz inne dokumenty strategiczne obowiązujące w Gminie Bielsk Podlaski

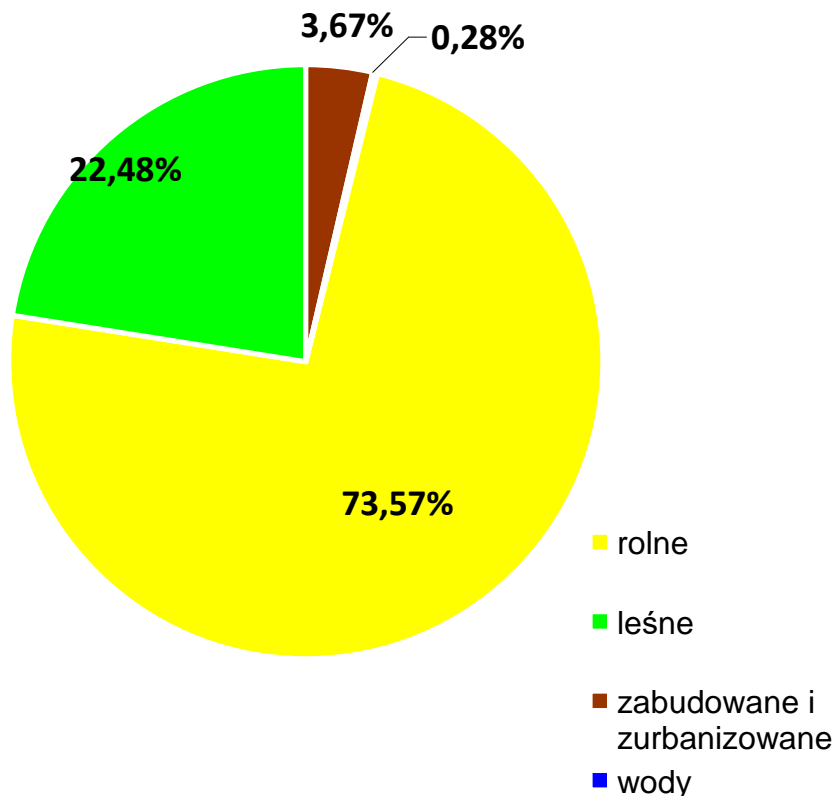
1. Strategia Zrównoważonego Rozwoju Gminy Bielsk Podlaski do 2020 roku przyjęta uchwałą nr XI/57/03 Rady Gminy Bielsk Podlaski z dnia 10 października 2003r.
2. Program Rozwoju Lokalnego Gminy Bielsk Podlaski na lata 2016 – 2020 przyjęty uchwałą nr XXII/135/2017 Rady Gminy Bielsk Podlaski z dnia 10 lutego 2017r.
3. Studium uwarunkowań i kierunków zagospodarowania przestrzennego Gminy Bielsk Podlaski przyjęte uchwałą nr XXV/139/97 Rady Gminy Bielsk Podlaski z dnia 15 listopada 1997r., zmiany: uchwała nr XVII/87/08 Rady Gminy Bielsk Podlaski z dnia 16 kwietnia 2008r. i uchwała nr XXIV/155/2017 Rady Gminy Bielsk Podlaski z dnia 27 kwietnia 2017r.
4. Program usuwania azbestu i wyrobów zawierających azbest z terenu Gminy Bielsk Podlaski przyjęty uchwałą nr XXII/108/08 Rady Gminy Bielsk Podlaski z dnia 30 października 2008r.
5. Plan Gospodarki Niskoemisyjnej dla Gminy Bielsk Podlaski przyjęty uchwałą nr XIII/74/2016 Rady Gminy Bielsk Podlaski z dnia 25 lutego 2016r.
6. Roczny program współpracy Gminy Bielsk Podlaski z organizacjami pozarządowymi oraz innymi podmiotami prowadzącymi działalność pożytku publicznego na 2018 rok przyjęty uchwałą nr XXX/190/2017 Rady Gminy Bielsk Podlaski z dnia 28 grudnia 2017r.
7. Program opieki nad zwierzętami bezdomnymi oraz zapobiegania bezdomności zwierząt na terenie Gminy Bielsk Podlaski przyjęty uchwałą nr XXXII/214/2018 Rady Gminy Bielsk Podlaski z dnia z dnia 19 marca 2018r., zmiana uchwała XXXVI/248/2018 Rady Gminy Bielsk Podlaski z dnia 21 września 2018r.
8. Wieloletni program gospodarowania zasobem mieszkaniowym Gminy Bielsk Podlaski na lata 2017 – 2021 przyjęty uchwałą nr XXXVI/179/09 Rady Gminy Bielsk Podlaski z dnia 27 listopada 2009r., zmiana uchwała nr XXIV/153/2017 Rady Gminy Bielsk Podlaski z dnia 27 kwietnia 2017r.
9. Gminny Program Profilaktyki i Rozwiązywania Problemów Alkoholowych na rok 2018 przyjęty uchwałą nr XXX/188/2017 Rady Gminy Bielsk Podlaski z dnia 28 grudnia 2017r.
10. Gminna Strategia Rozwiązywania Problemów Społecznych w Gminie Bielsk Podlaski na lata 2012 – 2022 przyjęta uchwałą nr XVII/92/2012 Rady Gminy Bielsk Podlaski z dnia 27 kwietnia 2012r.
11. Gminny Program Wspierania Rodziny w Gminie Bielsk Podlaski na lata 2016 – 2018 przyjęty uchwałą nr XIII/66/2016 Rady Gminy Bielsk Podlaski z dnia 25 lutego 2016r.

12. Gminny Program Przeciwdziałaniu Przemocy w Rodzinie oraz Ochrony Ofiar Przemocy w Rodzinie przyjęty uchwałą nr XIII/67/2016 Rady Gminy Bielsk Podlaski z dnia 25 lutego 2016r.

III. Podstawowe informacje o Gminie Bielsk Podlaski

Wg danych ewidencji gruntów i budynków Starostwa Powiatowego w Bielsku Podlaskim powierzchnia Gminy Bielsk Podlaski wynosi 42 981 ha. Administracyjnie Gmina Bielsk Podlaski należy do powiatu bielskiego w województwie podlaskim. Graniczy z następującymi gminami: Narew i Czyże powiatu hajnowskiego, Orla, Boćki, Brańsk i Wyszki powiatu bielskiego oraz Juchnowiec Kościelny i Zabłudów powiatu białostockiego.

Wykres nr 1. Struktura użytków gruntowych na terenie Gminy Bielsk Podlaski



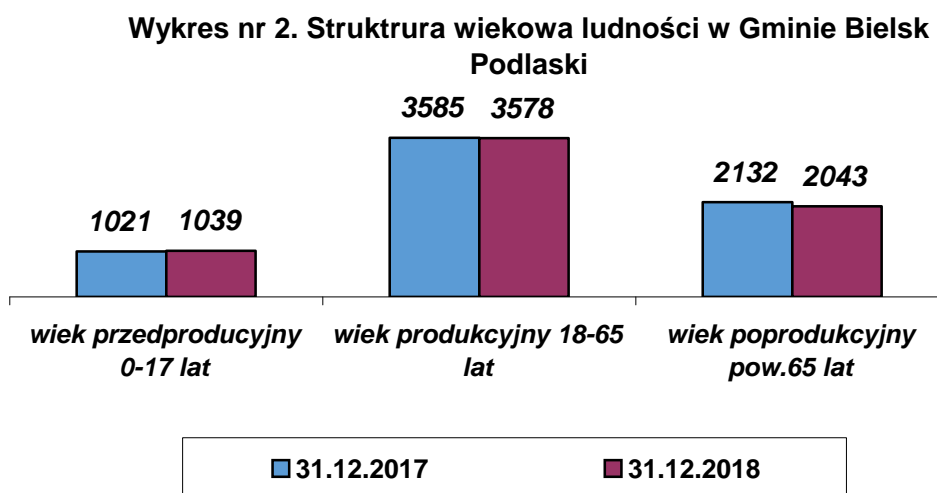
Zgodnie z rozporządzeniem Ministra Rozwoju Regionalnego i Budownictwa z dnia 29 marca 2001r. w sprawie ewidencji gruntów i budynków (t.j.Dz.U.z 2019r. poz.393) do poszczególnych użytków gruntowych zalicza się:

- 1) grunty rolne: grunty orne, sady, łąki i pastwiska trwałe, grunty rolne zabudowane, grunty pod stawami, grunty pod rowami, grunty zadrzewione i zakrzewione na użytkach rolnych;
- 2) grunty leśne: lasy, grunty zadrzewione i zakrzewione;

- 3) grunty zabudowane: tereny mieszkaniowe, tereny przemysłowe, inne tereny zabudowane, zurbanizowane tereny niezabudowane lub w trakcie zabudowy, tereny rekreacyjno-wypoczynkowe, użytki kopalne, drogi, tereny kolejowe, inne tereny komunikacyjne, grunty przeznaczone pod budowę dróg publicznych lub linii kolejowych;
- 4) grunty pod wodami: grunty pod morskimi wodami wewnętrznymi, grunty pod wodami powierzchniowymi płynącymi, grunty pod wodami powierzchniowymi stojącymi.

IV. Demografia

Demografia w gminie Bielsk Podlaski, w celu umożliwienia wyłapania trendów rok do roku, przedstawiona na koniec 2017 i 2018 roku.



Na terenie Gminy Bielsk Podlaski na koniec 2017 roku zamieszkiwało 6738 osób, a na koniec 2018 roku 6660 osób.

Migracje w poszczególnych miejscowościach w 2018 roku przedstawione poniżej w tabeli nr 1.

Tab.1 Migracje na terenie Gminy Bielsk Podlaski w roku 2018

Miejscowość	Urodzenia	Zgony	Migracje	Miejscowość	Urodzenia	Zgony	Migracje
Augustowo	9	7	18	Orlanka	0	3	0
Bańki	1	5	2	Orzechowicze	1	1	3
Biała	0	0	6	Parcewo	0	5	2
Bolesty	1	2	5	Pasynki	2	0	0
Brześcianka	1	0	0	Pietrzykowo G.	1	0	-6
Chraboły	0	3	7	Pietrzykowo W.	0	1	0
Deniski	0	4	-6	Piliki	6	7	13
Dobromił	0	0	-3	Pilipki	0	2	0
Dubiażyn	2	4	10	Ploski	1	9	4

Grabowiec	1	9	-2	Plutycze	0	5	0
Haćki	1	1	1	Podbiele	0	0	-2
Hołody	2	4	5	Proniewicze	2	2	-1
Hryniewicze D.	2	1	0	Rajki	0	2	0
Hryniewicze M.	0	3	-1	Rajsk	0	7	2
Husaki	0	2	-2	Rzepniewo	0	0	0
Jacewicze	0	2	0	Saki	0	4	9
Knorozy	1	5	7	Sierakowizna	1	0	1
Knorydy	1	9	1	Skrzypki D.	1	1	0
Kotły	0	1	6	Skrzypki M.	1	1	1
Kozły	0	4	-2	Sobótka	1	2	1
Koźyno	0	3	-3	Stołowacz	0	1	-2
Krzywa	0	4	-1	Stryki	0	3	0
Lewki	2	1	3	Stupniki	0	2	0
Łoknica	0	2	2	Szastały	2	0	4
Łubin K.	6	1	5	Treszczotki	0	4	0
Łubin R.	2	1	-3	Truski	0	2	0
Malinowo	1	2	3	Widowo	4	7	6
Miękiszce	0	1	2	Woronie	1	2	0
Mokre	0	3	0	Zawady	0	1	0
Nałogi	0	1	-3	Zubowo	2	4	-5
Ogrodniki	2	3	1	R-m Gmina B.P	61	166	88

Łącznie migracje na terenie Gminy Bielsk Podlaski: (zameldowanych)+ 130 osób, (wymeldowanych) - 42 osoby.

V. Przyroda i środowisko

Na terenie Gminy Bielsk Podlaski w 2018r. zgodnie z ustawą z dnia 16 kwietnia 2004r. o ochronie przyrody (t.j. Dz.U. z 2018r. poz.2340, zm.: poz.2244) występują następujące formy ochrony przyrody:

- 1) obszar chronionego krajobrazu „Dolina Narwi” –powierzchnia na terenie Gminy Bielsk Podlaski 3375 ha, rok 2018 do roku 2017 bez zmian;
- 2) obszar Natura 2000 (SOO) specjalny obszar ochrony „Ostoja w Dolinie Górnej Narwi” –powierzchnia na terenie Gminy Bielsk Podlaski 1709 ha, rok 2018 do roku 2017 bez zmian;
- 3) obszar Natura 2000 (SOO) specjalny obszar ochrony „Murawy w Haćkach” – powierzchnia na terenie Gminy Bielsk Podlaski 157 ha, rok 2018 do roku 2017 bez zmian;
- 4) obszar Natura 2000 (OSO) obszar specjalnej ochrony „Dolina Górnej Narwi) – powierzchnia na terenie Gminy Bielsk Podlaski 1709 ha (obszar powierzchniowo pokrywa się z obszarem z pkt.2), rok 2018 do roku 2017 bez zmian;

5) pomniki przyrody rok 2018 do roku 2017 bez zmian.

Tab.2 Pomniki przyrody na terenie Gminy Bielsk Podlaski

Obręb ewidencyjny gruntów	Ilość pomników	Obręb ewidencyjny gruntów	Ilość pomników
Dobromil	3	Piliki	1
Haćki	1	Podbiele	1
Knorydy	4	Sobótka	3
Łubin Kościelny	2	Widowo	3
Łubin Rudolty	2		

Zgodnie z ustawą z dnia 9 czerwca 2011r. Prawo geologiczne i górnicze (t.j. Dz.U. z 2017r. poz.2126 z późn. zm.) na terenie Gminy Bielsk Podlaski są ustalone następujące tereny górnicze:

Tab.3 Tereny górnicze w Gminie Bielsk Podlaski

Obręb ewidencyjny gruntów	Ilość [szt]	Powierzchnia [m2]
Pietrzykowo Wyszki	1	16 997
Ploski	3	39 472
Dubiażyn	2	38 011
Augustowo	3	55 582
Rzepniewo	3	42 113

W trybie ustawy z dnia 3 października 2008r. o udostępnianiu informacji o środowisku i jego ochronie, udziale społeczeństwa w ochronie środowiska oraz o ocenach oddziaływania na środowisko (t.j. Dz.U. z 2018, poz.2081 z późn.zm.) na obszarze administracyjnym Gminy Bielsk Podlaski wydano decyzje o środowiskowych uwarunkowaniach realizacji inwestycji w obrębach i ilości jak niżej:

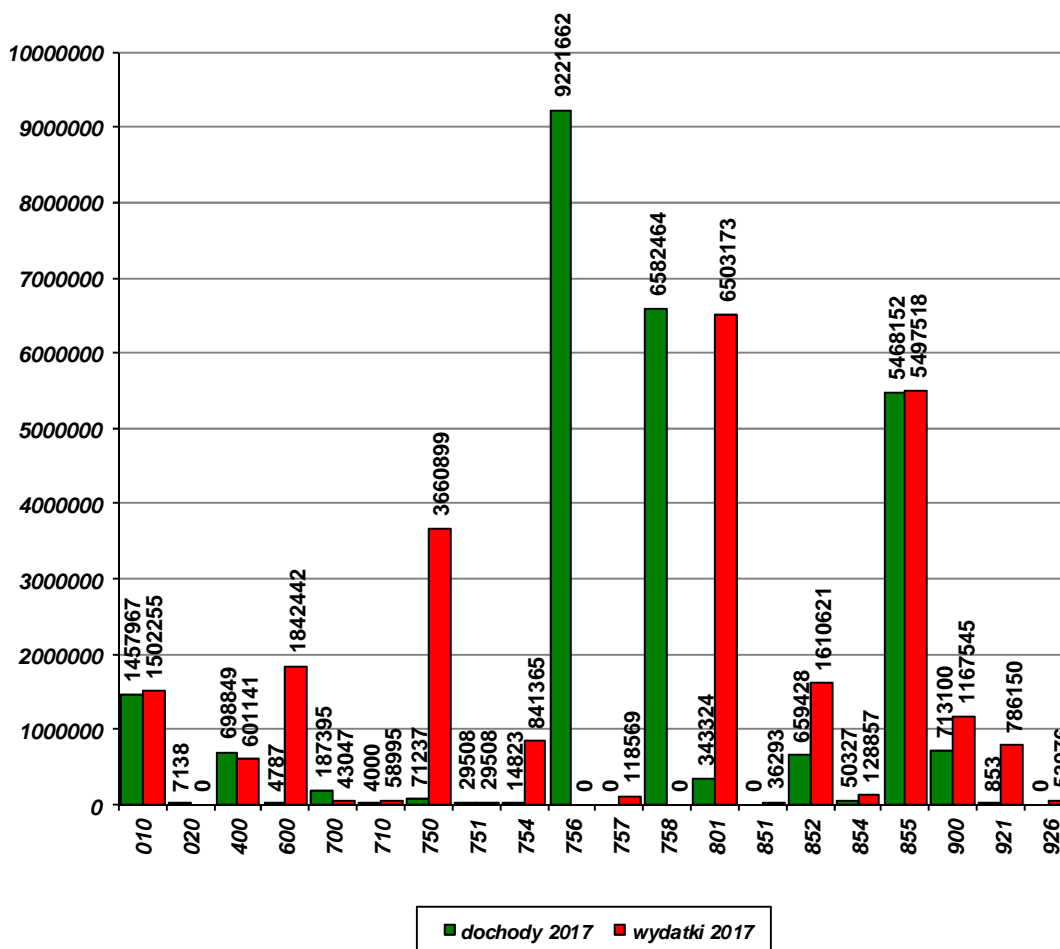
Tab.4 Decyzje o środowiskowych uwarunkowaniach realizacji inwestycji

Obręb ewidencyjny gruntów	Stan na 31.12.2017r.	Stan na 31.12.2018r.
Augustowo	3	2
Biała	1	1
Brześcianka	0	1
Dubiażyn	0	1
Hryniewicze Duże	0	1
Knorozy	1	1
Kotły	0	1

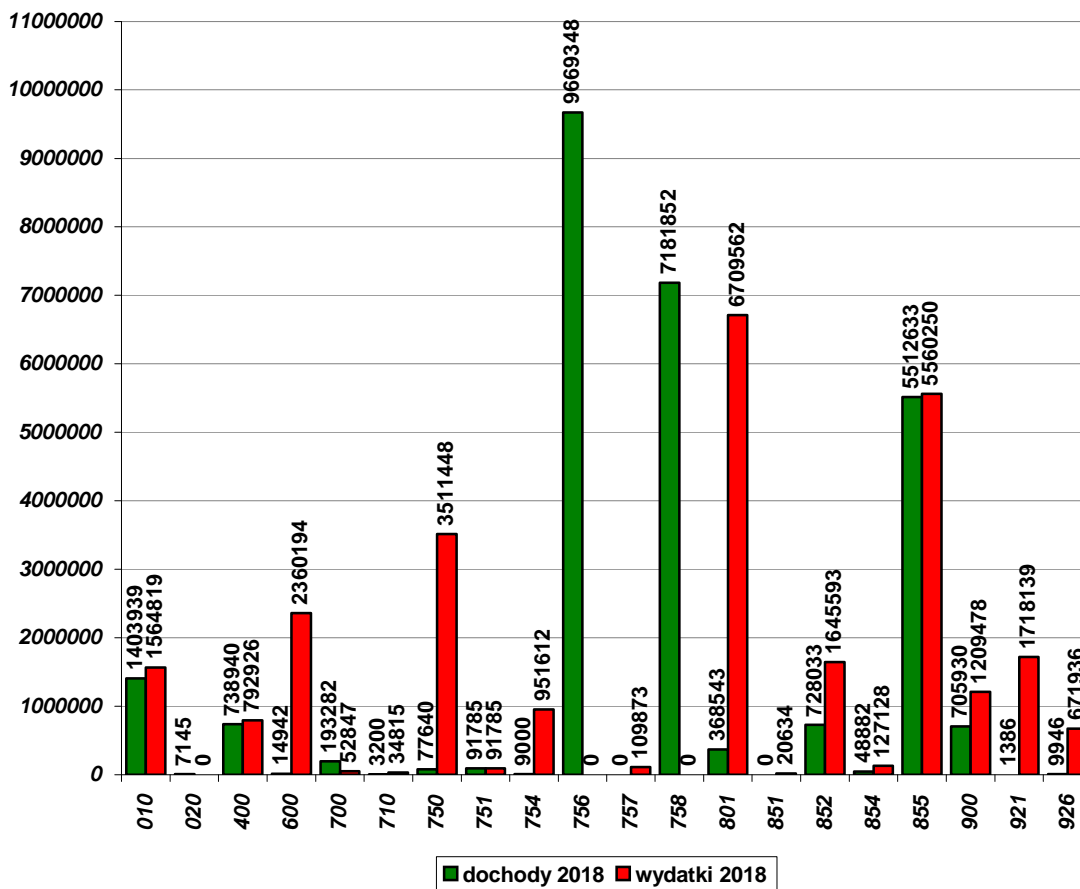
Parcewo	1	0
Pasynki	1	0
Pietrzykowo Gołąbki	0	1
Pietrzykowo Wyszki	1	0
Piliki	1	0
Proniewicze	0	1
Widowo	1	0
Razem Gmina Bielsk Podlaski	10	10

VI. Budżet gminy – realizacja

Wykres nr 3. Budżet 2017 - realizacja



Wykres nr 4. Budżet 2018 - realizacja



Objaśnienia działów:

010 – Rolnictwo i leśnictwo

020 – Leśnictwo

400 – Wytwarzanie i zaopatrywanie w energię elektryczną, gaz i wodę

600 – Transport i łączność

700 – Gospodarka mieszkaniowa

710 – Działalność usługowa

750 – Administracja publiczna

751 – Urzędy naczelnych organów władzy państwowej, kontroli, ochrony prawa i sądownictwa

754 – Bezpieczeństwo publiczne i ochrona przeciwpożarowa

756 – Dochody od osób prawnych, od osób fizycznych i od gminnych jednostek nie posiadających osobowości prawnej

757 – Obsługa długu publicznego

758 – Różne rozliczenia

801 – Oświata i wychowanie

851 – Ochrona zdrowia

852 – Pomoc społeczna

854 – Edukacyjna opieka wychowawcza

855 – Rodzina

900 – Gospodarka komunalna i ochrona środowiska

921 – Kultura i ochrona dziedzictwa narodowego

926 – Kultura fizyczna

Ogółem dochody budżetu Gminy Bielsk Podlaski w 2017 roku wynosiły 25 515 004 zł, a wydatki 24 482 352 zł natomiast w 2018 roku dochody wynosiły 26 761 425 zł, a wydatki 27 133 039 zł.

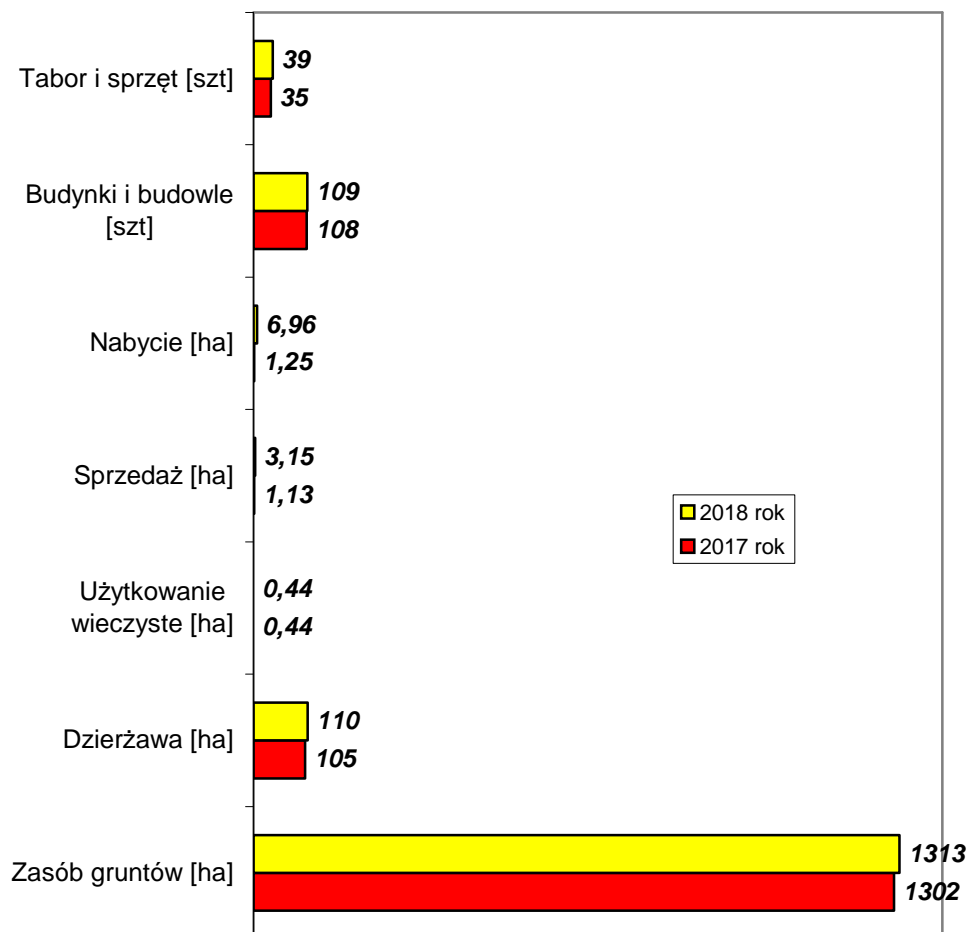
Zadłużenie Gminy Bielsk Podlaski z tytułu zaciągniętych kredytów i pożyczek wynosi:

- stan na 31 grudnia 2017r. 4 438 781, 21 zł,

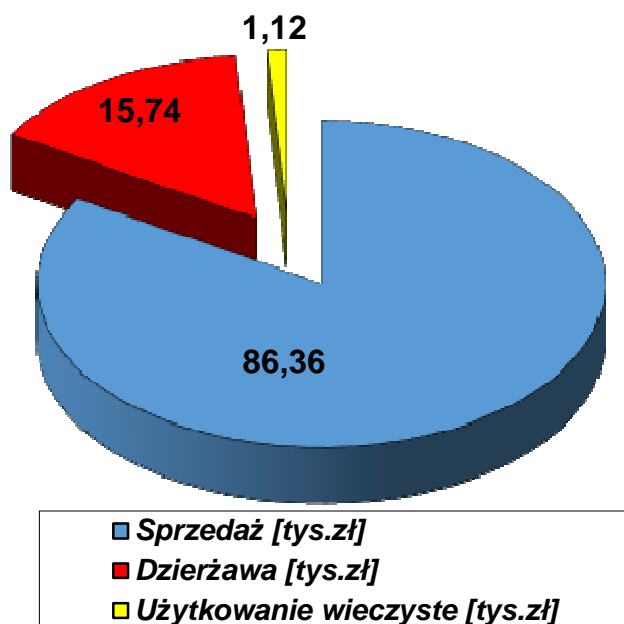
- stan na 31 grudnia 2018r. 4 185 681, 21 zł.

VII. Mienie gminne

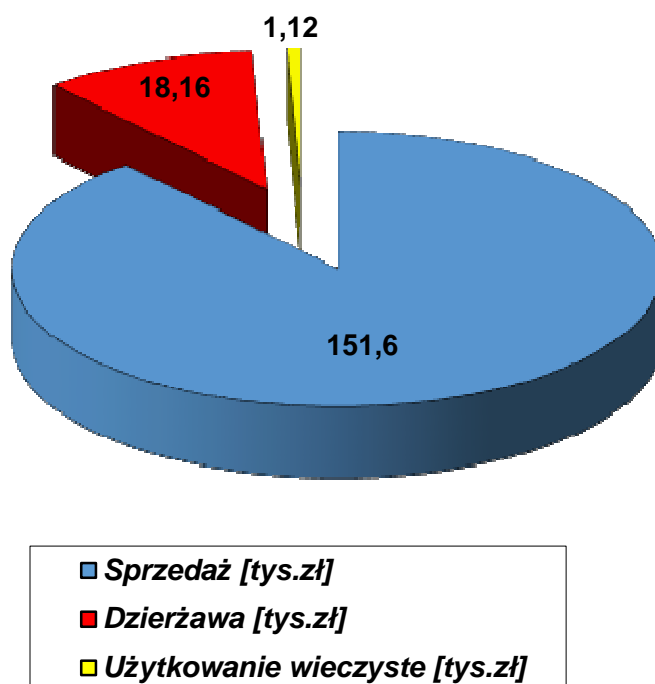
Wykres nr 5. Mienie Gminy Bielsk Podlaski i rozdysonowanie



Wykres nr 6. Wpływy z gospodarowania mieniem gminnym w 2017r.



Wykres nr 7. Wpływy z gospodarowania mieniem gminnym w 2018r.



VIII. Urząd Gminy Bielsk Podlaski – zatrudnienie

Tab.5 Zatrudnienie w Urzędzie Gminy Bielsk Podlaski

Nazwa komórki UG	Opis stanowiska	Rodzaj stanowiska	Ilość zatrudnionych 31.12.2017r.	Ilość zatrudnionych 31.12.2018r.
Stanowiska zarządzające	Wójt	U	1	1
	Zastępca Wójta	U	1	1
	Skarbnik	U	1	1
	Radca prawny	U	1	1
Referat Organizacyjny	Inspektor	U	7	7
	Archiwista	U	1	1
	Sekretarka	I	1	2
	Pomoc administracyjna	I	1	1
	Goniec	I	1	1
Referat Finansów	Inspektor	U	10	9
	Podinspektor	U	3	3
	Referent	U	0	1
Referat Rolnictwa i Gospodarki Przestrzennej	Inspektor	U	5	5
Referat Inwestycji i Gospodarki Komunalnej	Kierownik Referatu	U	1	1
	Inspektor	U	3	3
	Podinspektor	U	2	2
	Zaopatrzeniowiec	I	1	1
	Kierowca autobusu	I	5	5
	Kierowca samochodu ciężarowego	I	5	4
	Kierowca	I	1	1
	Opiekun dzieci i młodzieży	I	5	6
	Robotnik gospodarczy	I	2	2
	Konserwator wodociągu	I	4	4
	Konserwator sprzętu OSP	I	1	1
	Konserwator sprzętu OSP – kierowca	I	2	2
	Razem			65

Objaśnienia: U – stanowisko urzędnicze, I – stanowisko inne

W Urzędzie Gminy Bielsk Podlaski w 2017r. na stanowiskach urzędniczych pracowało 36 osób, na stanowiskach innych 29 osób, natomiast w 2018 roku na stanowiskach urzędniczych pracowało 36 osób, a na stanowiskach innych 30 osób.

IX. Szkoły na terenie Gminy Bielsk Podlaski

Na terenie Gminy Bielsk Podlaski funkcjonują dwie szkoły: Szkoła Podstawowa w Augustowie oraz Szkoła Podstawowa im. Jana Pawła II w Łubinie Kościelnym.

Tab.8 Dane zbiorcze o funkcjonowaniu szkół

Opis	Stan 31.12.2017r.	Stan 31.12.2018r.
Ilość uczniów	382	379
Ilość oddziałów ogółem	23	25
Ilość oddziałów przedszkolnych	7	6
Ilość uczniów oddziałów przedszkolnych	131	107
Subwencja oświatowa	4 049 279 zł	4 006 551 zł
Dotacja z budżetu państwa	128 315 zł	140 958 zł
Wydatki na szkoły z budżetu gminy bez subwencji i dotacji	1 108 227 zł	1 420 876 zł
Tabor do dowożenia uczniów (ilość)	6	6
Zatrudnienie nauczyciele (razem z oddziałami przedszkolnymi)	58	58
Zatrudnienie obsługa	23	23
Koszty zatrudnienia nauczycieli (brutto)	3 752 127 zł	3 856 047 zł
Koszt zatrudnienia obsługi (brutto)	930 350 zł	998 503 zł
Koszty dowożenia uczniów	1 039 033 zł	932 522 zł

X. Kultura

W Gminie Bielsk Podlaski funkcjonuje biblioteka publiczna pod nazwą Gminna Biblioteka Publiczna z siedzibą w Augustowie posiadająca dwie filie: Filia Gminnej Biblioteki Publicznej w Łubinie Kościelnym oraz Filia Gminnej Biblioteki Publicznej w Ploskach.

Tab.9 Dane dotyczące funkcjonowania Gminnej Biblioteki Publicznej

	Stan n1 31.12.2017r.	Stan na 31.12.2018r.
Gminna Biblioteka Publiczna w Augustowie		
księgozbiór	14 216	13 683
zatrudnienie (etaty)	1 (bibliotekarka), ¼ (księgową)	1 (bibliotekarka), ¼ księgową
Filia w Łubinie Kościelnym		
księgozbiór	11 507	11 758
zatrudnienie (etaty)	1 (bibliotekarka)	1 (bibliotekarka)
Filia w Ploskach		
księgozbiór	9 311	9 292
zatrudnienie (etaty)	obsługuje bibliotekarka zatrudniona w GBP w Augustowie	obsługuje bibliotekarka zatrudniona w GBP w Augustowie
Łączne koszty funkcjonowania biblioteki i filii	131 090 zł	141 943 zł

Tab.10 Budynki i obiekty użyteczności publicznej z zakresu kultury i sportu stan na 31.12.2018r.

Lp.	Lokalizacja (miejscowość)	Opis obiektu			
		Budynek	Plac zabaw	Siłownia	Inne
1.	Augustowo	Świetlica wiejska- strażnica OSP przebudowana	1 na placu szkolnym	-	-
2.	Bańki	Świetlica wiejska wykonany drobny remont	-	-	-
3.	Bolesty	Świetlica wiejska wykonany kompleksowy remont	-	-	-
4.	Chraboły	Świetlica wiejska wykonany remont	-	-	-
5.	Dubiażyn	Świetlica wiejska - dwa budynki przebudowane	-	-	-
6.	Grabowiec	Świetlica wiejska przebudowana	1	-	-
7.	Haćki	Ośrodek Edukacyjno- Kulturalny przebudowany	-	-	-
8.	Hołody	Strażnica OSP przebudowana	-	-	-
9.	Hryniewicze D.	Świetlica wiejska wykonany remont	1	-	-
10.	Hryniewicze M.	Świetlica wiejska wykonany remont	-	-	-
11.	Husaki	Świetlica wiejska przebudowana	-	-	-
12.	Knorozy	Świetlica wiejska- strażnica OSP wykonany remont	-	-	-
13.	Knorydy	Świetlica wiejska wykonany remont	-	-	-
14.	Kozły	Świetlica wiejska wykonany remont	-	-	-
15.	Kożyno	Świetlica wiejska- strażnica OSP wykonany remont	-	-	-
16.	Krzywa	Świetlica wiejska przebudowana	-	-	-
17.	Lewki	Świetlica wiejska wykonany drobny remont	-	-	-

18.	Łoknica	Świetlica wiejska wykonany drobny remont	-	-	-
19.	Łubin Kościelny	Świetlica wiejska-strażnica OSP wykonany remont	1 na placu szkolnym	1 na placu szkolnym	-
20.	Łubin Rudołty	Świetlica wiejska wykonany drobny remont	-	-	-
21.	Malinowo	Świetlica wiejska wykonany drobny remont	-	-	-
22.	Miękiszce	Świetlica wiejska przebudowana	-	-	-
23.	Mokre	Świetlica wiejska-strażnica OSP wykonany drobny remont	-	-	-
24.	Nałogi	Świetlica wiejska wykonany drobny remont	1	-	-
25.	Ogrodniki	Świetlica wiejska wykonany drobny remont	-	-	-
26.	Orzechowicze	Świetlica wiejska wykonany drobny remont	-	-	-
27.	Parcewo	Świetlica wiejska przebudowana, garaż OSP budowa nowego	-	-	-
28.	Pasynki	Świetlica wiejska-strażnica OSP wykonany kompleksowy remont	-	-	-
29.	Pietrzykowo G.	Świetlica wiejska budynek do rozbiórki	-	-	-
30.	Piliki	Ośrodek kultury lokalnej-strażnica OSP budowa nowego	1 na innym placu	1 na innym placu	1 boisko sportowe na innym placu
31.	Pilipki	Świetlica wiejska wykonany drobny remont	-	-	-
32.	Ploski	Świetlica wiejska-strażnica OSP wykonany remont	-	-	-

33.	Plutycze	Świetlica wiejska wykonany kompleksowy remont	-	-	-
34.	Proniewicze	Ośrodek Kultury Lokalnej przebudowany	1	-	-
35.	Rajki	Świetlica wiejska wykonany kompleksowy remont	-	-	-
36.	Rajsk	Świetlica wiejska przebudowana	-	-	-
37.	Saki	Świetlica wiejska wykonany remont	-	-	-
38.	Sobótka	Świetlica wiejska przebudowana	-	-	-
39.	Stołowacz	Świetlica wiejska wykonany remont	-	-	-
40.	Stryki	Strażnica OSP przebudowana	-	-	-
41.	Szastały	Świetlica wiejska przebudowana	-	-	-
42.	Treszczotki	Świetlica wiejska przebudowana	-	-	-
43.	Truski	Świetlica wiejska przebudowana	-	-	-
44.	Widowo	Świetlica wiejska wykonano remont	-	-	-
45.	Woronie	Świetlica wiejska budowa nowej (kontenerowa)	-	-	-

XI. Bezpieczeństwo

Zagadnienie bezpieczeństwa opracowano w oparciu o dane Komendy Powiatowej Policji w Bielsku Podlaskim oraz przedstawiono zasoby jakie posiada Gmina Bielsk Podlaski w zakresie bezpieczeństwa p-poż. Przedstawiono również nakłady ponoszone w Gminie Bielsk Podlaski na ochronę p-poż.

Tab.11 Dane KPP w Bielsku Podlaskim (dane dotyczą terenu Gminy Bielsk Podlaski)

Opis	2018 rok
Interwencje	795
Interwencje domowe	40
Ilość sporządzonych wniosków o „Niebieską Kartę”	8
Ilość zatrzymanych sprawców (interwencje domowe)	3
Ilość rodzin objętych procedurą „Niebieskiej Karty”	8
Wszczęte postępowania ogółem	76
Wykrywalność ogółem	53

Wszczęte postępowania kryminalne	55
Wykrywalność spraw kryminalnych	33
Ilość podejrzanych sprawców (przestępstwa ogólne)	43
Ilość podejrzanych sprawców (przestępstwa kryminalne)	29
Nietrzeźwi kierujący (sprawy wszczęte)	12
Wypadki drogowe	9
Kolizje drogowe	99
Zabici w wypadkach	7
Ranni w wypadkach	5

Bezpieczeństwo pożarowe w roku 2018.

Łącznie na terenie Gminy Bielsk Podlaski funkcjonowało 16 jednostek OSP następujących kategorii:

- 4 działające w KSRG (Krajowy System Ratownictwa Gaśniczego),
- 9 działających poza systemem KSRG,
- 3 jednostki typu M1 (nie prowadziły aktywnej działalności).

Kategorie jednostek OSP w poszczególnych miejscowościach:

- jednostki OSP KSRG – Augustowo, Hołody, Pasyunki, Piliki,
- jednostki OSP typu S2 poza KSRG – Parcewo,
- jednostki OSP typu S1 poza KSRG – Bańki, Knorozy, Knorydy, Łubin Kościelny, Mokre, Orzechowicze, Ploski, Stryki,
- jednostki OSP typu M1 – Dubiazyn, Kożyno, Rajsk.

Koszty funkcjonowania jednostek OSP w 2018r. (bez zakupów nowego sprzętu i wyposażenia) – finansowanie z budżetu Gminy Bielsk Podlaski.

Finansowanie funkcjonowania OSP przeznaczone jest na następujące cele:

- utrzymanie budynków użytkowanych przez OSP,
- utrzymanie pojazdów ratowniczo-gaśniczych,
- obowiązkowe przeglądy i serwis sprzętu ratowniczego,
- wynagrodzenia,
- ekwiwalent za udział w akcjach ratowniczych i szkoleniach,
- badania lekarskie członków OSP,
- koszty szkoleń,
- organizacja zawodów sportowo-pożarniczych.

Tab.12 Zakup w 2018 roku nowego sprzętu i wyposażenia jednostek OSP

Opis	Wartość [zł]
środki ochrony osobistej (specjalne ubrania, buty, rękawice, hełmy, kominiarki, szelki bezpieczeństwa)	20 592
umundurowanie koszarowe i wyjściowe	2 735
wyposażenie ratownictwa medycznego (torby, nosze, szyny Kramera, osłony zabezpieczające)	12 588
sprzęt oświetleniowy (latarki i przenośne zestawy)	18 501
sprzęt gaśniczy (węże tłoczne, przenośny zbiornik na wodę, prądownice, zawory, mostek przejazdowy, linie gaśnicze, bosak dielektryczny)	7 472
pilarki do drewna	7 500
zestaw stabilizacji pojazdu	5 300
sprzęt sportowy	7 500

Nowe wyposażenie i sprzęt w 2018 roku zostało zakupione z następujących środków:

- Fundusz Sprawiedliwości – 46 530 zł,
- Ministerstwo Spraw Wewnętrznych i Administracji – 5 200 zł,
- Komenda Główna Państwowej Straży Pożarnej – 8 630 zł,
- Urząd Marszałkowski Województwa Podlaskiego – 9 000 zł,
- Fundacja Orlen – 7 500 zł,
- środki własne OSP – 500 zł,
- Gmina Bielsk Podlaski – 4 828 zł.

Inwestycje (remonty) wykonane w 2018 roku:

- remont strażnicy OSP w Pasynkach, koszt całkowity 83 420 zł z czego: budżet Gminy Bielsk Podlaski 56 410 zł i Komenda Główna PSP 26 000 zł,
- remont strażnicy OSP w Ploskach, koszt całkowity 22 755 zł z czego: budżet Gminy Bielsk Podlaski 8 755 zł, Ministerstwo Spraw Wewnętrznych i Administracji 14 000 zł.

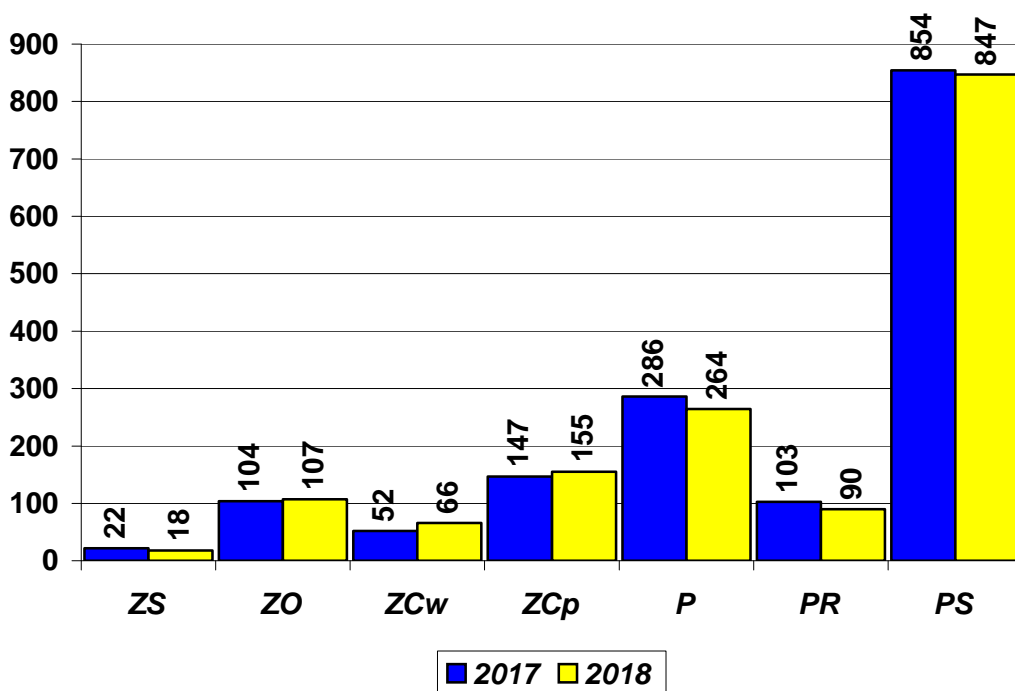
XII. Opieka społeczna

Zadania z zakresu opieki społecznej na terenie Gminy Bielsk Podlaski realizuje Gminny Ośrodek Pomocy Społecznej Bielsk Podlaski działający w Urzędzie Gminy Bielsk Podlaski.

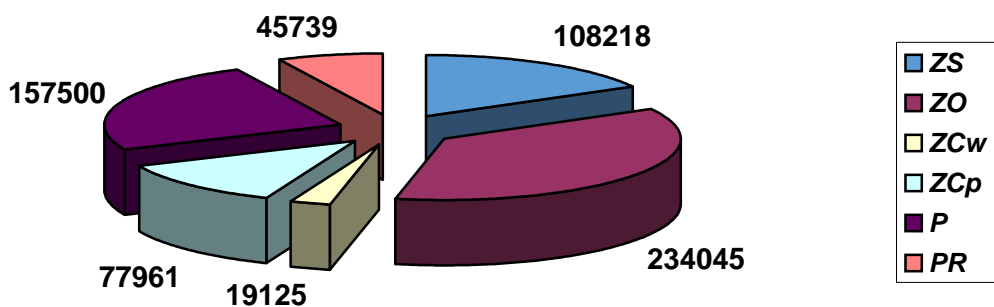
Tab.13 Koszty funkcjonowania GOPS

<i>Opis</i>	<i>2017 rok</i>	<i>2018 rok</i>
Koszt całkowity [zł]	7 088 426	7 190 858
Finansowanie z budżetu Gminy Bielsk Podlaski [zł]	940 960	977 110

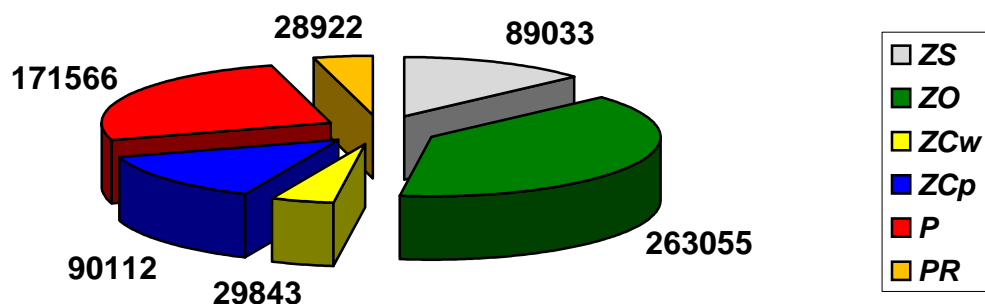
Wykres nr 8. Ilość osób objętych pomocą na terenie Gminy Bielsk Podlaski



Wykres nr 9. Zasiłki wg rodzajów koszty [zł] 2017r



Wykres nr 10. Zasiłki wg rodzajów koszty [zł] 2018r.



Objaśnienia oznaczeń:

- ZS – zasiłki stałe
- ZO – zasiłki okresowe
- ZCw – zasiłki celowe własne
- ZCp – zasiłki celowe z programu „Posiłek”
- P – posiłek (dożywianie w szkołach, barach)
- PR – pomoc rzeczowa (paczki)
- PS – praca socjalna

Profilaktyką i rozwiązywaniem problemów alkoholowych na terenie Gminy Bielsk Podlaski zajmuje się Gminna Komisja Rozwiązywania Problemów alkoholowych powołana zarządzeniem nr 47/2012 Wójta Gminy Bielsk Podlaski z dnia 05 września 2012r. W 2018r. Łączny wykonany budżet Komisji... wyniósł 36 293 zł.

XIII. Gospodarka przestrzenna

Zadania z zakresu gospodarki przestrzennej realizowane są w trybie ustawy z dnia 27 marca 2003r. o planowaniu i zagospodarowaniu przestrzennym (t.j. Dz.U. z 2018r. poz.1945 z późn.zm.).

Na obszarze administracyjnym Gminy Bielsk Podlaski obowiązuje studium uwarunkowań i kierunków zagospodarowania przestrzennego zatwierdzone uchwałą nr XXV/139/97 Rady Gminy Bielsk Podlaski z dnia 15.11.1997r., zmiany: uchwałą nr XVII/87/08 Rady Gminy Bielsk Podlaski z dnia 16.04.2008r. oraz uchwałą nr XXIV/155/2017 Rady Gminy Bielsk Podlaski z dnia 27.04.2017r. Ustalenia studium... obowiązują dla całego obszaru Gminy Bielsk Podlaski. Na obszarze Gminy Bielsk Podlaski obowiązywały miejscowe plany zagospodarowania przestrzennego (MPZP), w 2017r. 8 planów o powierzchni 658ha, a w 2018r. 9 planów o powierzchni 674,3ha.

Poza MPZP dopuszczeniem do realizacji inwestycji są decyzje o lokalizacji inwestycji celu publicznego (DoLICP) oraz decyzje o warunkach zabudowy (DoWZ).

Tab.14 Wykaz wydanych DoLICP oraz DoWZ w 2017 i 2018r.

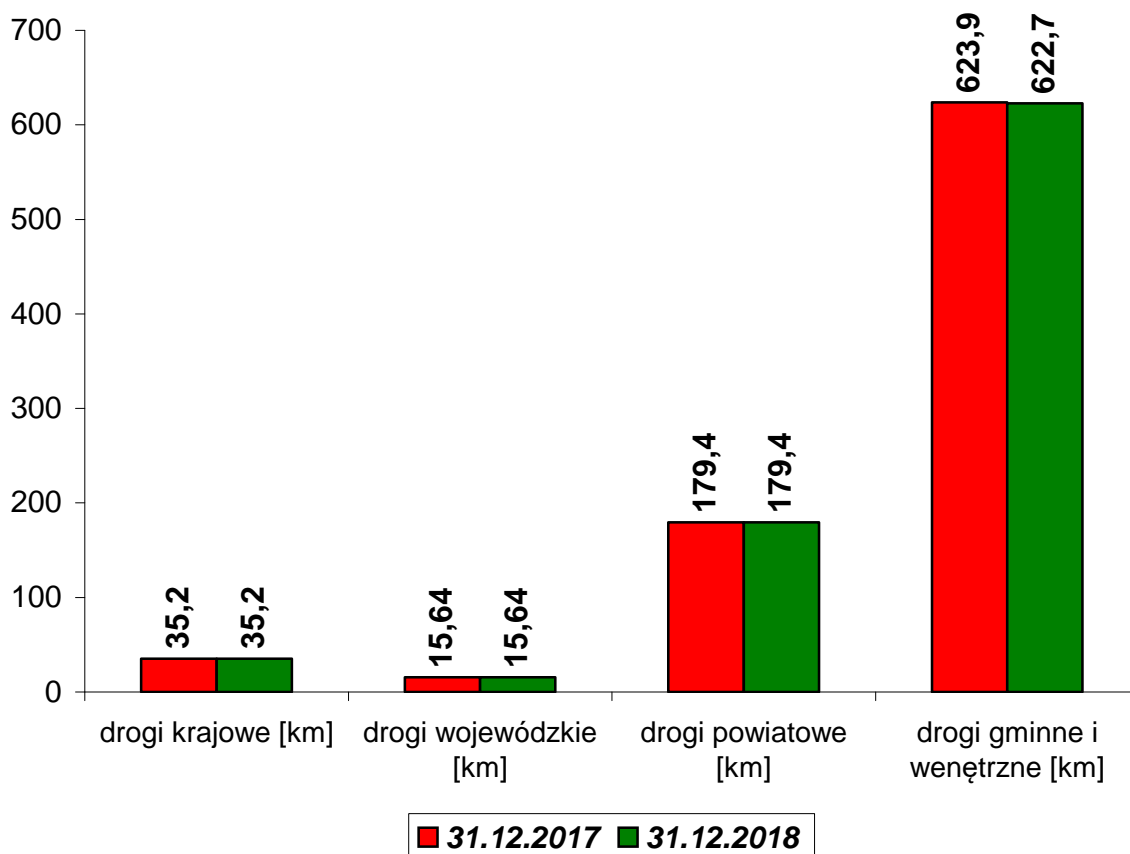
Obwód gruntów	2017		2018	
	DoLICP	DoWZ	DoLICP	DoWZ
Augustowo	1	12		29
Bańki		1		2
Biała			1	
Brześcianka				1
Chraboły	1	1		2
Deniski			1	1
Dubiażyn				3
Grabowiec		2		3
Haćki	1	2		3
Hołody		3		
Hryniewicze Duże		3		3
Hryniewicze Małe				1
Husaki				1
Knorozy		1		1
Knorydy	1			1
Kotły	1	4	1	3
Kożyno				2
Lewki		4	1	1
Łoknica		1		
Łubin Kościelny	1	2		2
Łubin Rudoły				1
Miękiszewo		1		1
Mokre		2		1
Nałogi		3		3
Ogrodniki				1
Orzechowicze		1		1
Parcewo		1		1
Pasynki		1		
Pietrzykowo Gołąbki		1		
Pietrzykowo Wyszki		1		1
Piliki	2	12	1	12
Pilipki		1		
Płoski	1	3	1	9
Plutycze				1
Proniewicze	1	4	1	3
Rajki				2
Rajsk	1	1		1
Saki				1
Sierakowizna				1
Skrzypki Duże				1
Sobótka		1		
Stryki		1		
Szastały		1		2

Treszczotki	2	2		
Widowo	1	13	1	16
Woronie				2
Zawady				3
Zubowo		2	1	
Razem	14	88	9	122

XIV. Drogi na terenie Gminy Bielsk Podlaski

Sieć komunikacyjną Gminy Bielsk Podlaski tworzą drogi publiczne: krajowe, wojewódzkie, powiatowe oraz gminne uzupełnione drogami wewnętrznymi (ogólnodostępnymi).

Wykres nr 11. Długość dróg na terenie Gminy Bielsk Podlaski [km]



Przez teren Gminy Bielsk Podlaski przebiegają 2 drogi krajowe, 2 drogi wojewódzkie, 36 dróg powiatowych. Z określonym ciągiem drogowym oraz nadanym numerem jest 46 dróg gminnych, pozostałe drogi gminne nie posiadają jeszcze nadanego numeru drogowego.

Roczny koszt utrzymania dróg gminnych i wewnętrznych ogólnodostępnych (których Wójt Gminy Bielsk Podlaski jest zarządcą) wynosił: w 2017r. – 420 153 zł, w 2018r. – 664 975 zł.

Do zadań własnych gminy należy również oświetlenie dróg w miejscach zwartej zabudowy oraz w punktach newralgicznych bez względu na własność pasa drogowego. Koszt funkcjonowania oświetlenia w poszczególnych latach wynosił: w 2017r. – 170 426 zł, w 2018r. – 186 214 zł.

W 2018 roku rozbudowano sieci oświetlenia ulicznego w następujących miejscowościach: Hryniewicze Małe, Ploski, Haćki, Augustowo. Rozbudowa oświetlenia związana jest z poszerzaniem terenów zabudowanych.

XV. Gospodarka wodno – ściekowa

Gmina Bielsk Podlaski zaopatrywana jest w wodę pitną z ujęć gminnych w miejscowości Rajsk, Bolesty, Bielsk Podlaski oraz ujęć: na terenie Gminy Boćki w miejscowości Oleksze, na terenie Gminy Brańsk w miejscowości Koszewo jak również z ujęcia będącego własnością Gminy Miejskiej Bielsk Podlaski w Bielsku Podlaskim.

Tab.15 Wydajność poszczególnych ujęć gminnych oraz ilość pobranej wody w 2018r.

Nazwa ujęcia	Ilość studni	Wydajność eksploatacyjna [m³/a]	Ilość pobranej wody w 2018r. [m³/a]
Rajsk	3	207 229	156 885
Bolesty	2	146 000	62 228
Bielsk Podlaski	2	292 000	103 837

Długość sieci wodociągowej w 2017r. wynosiła 193,23 km, a w 2018r. 194,20km.

Woda dostarczana była w 2017r. do 3308 odbiorców natomiast 2018r. do 3345 odbiorców.

Koszt funkcjonowania sieci wodociągowej wraz z ujęciami wody w 2017r. wynosił 562 575 zł, a w 2018r. 799 399 zł.

Gospodarka ściekowa na terenie Gminy Bielsk Podlaski odbywa się poprzez odbiór ścieków siecią kanalizacyjną i oczyszczanie w oczyszczalni miejskiej w Bielsku Podlaskim oraz oczyszczalni gminnej w Łubinie Kościelnym, poprzez oczyszczanie w przydomowych oczyszczalniach ścieków jak również poprzez gromadzenie w bezodpływowych zbiornikach i wywożenie pojazdami asenizacyjnymi przez specjalistyczne firmy do oczyszczalni.

Tab. 16 Dane dotyczące gospodarki ściekowej na terenie Gminy Bielsk Podlaski

Opis	2017r.	2018r.
długość sieci kanalizacyjnej [km]	29,7	29,7
ilość przepompowni [szt]	11	11
ilość dostawców ścieków [umowa]	512	521
oczyszczalnie ścieków [szt]	1	1

ilość oczyszczonych ścieków w oczyszczalni gminnej [m ³]	25 486	10 000
koszt funkcjonowania sieci kanalizacyjnej wraz z kosztami oczyszczalni ścieków [zł]	249 269	231 895
przydomowe oczyszczalnie ścieków funkcjonujące łącznie [szt]	146	168
przydomowe oczyszczanie ścieków wybudowane w poszczególnych latach dofinansowane przez Gminę Bielsk Podlaski [szt]	20	22
roczne kwoty dofinansowywania przez Gminę Bielsk Podlaski budowy przydomowych oczyszczalni ścieków [zł/a]	50 000	52 420
ilość zbiorników bezodpływowych na terenie Gminy Bielsk Podlaski	brak danych	1207
ilość odebranych nieczystości ciekłych ze zbiorników bezodpływowych [m ³]	brak danych	5409

XVI. Gospodarka odpadami

Na terenie Gminy Bielsk Podlaski odpady komunalne od właścicieli nieruchomości odbiera firma wyłaniana w przetargu zgodnie z ustawą z dnia 13 września 1996r. o utrzymaniu czystości i porządku w gminach (t.j. Dz.U. z 2018r., poz.1454 z późn.zm.). Systemem objęte są nieruchomości zamieszkałe, czasowo zamieszkałe, częściowo zamieszkałe oraz niezamieszkałe na których powstają odpady komunalne. Odpady produkcyjne i inne powstające w wyniku prowadzenia działalności gospodarczej podmioty gospodarcze mają obowiązek zagospodarowywać zgodnie z obowiązującymi przepisami poprzez przekazywanie specjalistycznym firmom do unieszkodliwiania.

Tab.17 Dane dotyczące gospodarki odpadami komunalnymi na terenie Gminy Bielsk Podlaski

<i>Opis</i>	<i>2017r.</i>	<i>2018r.</i>
łączna masa odebranych i zebranych odpadów komunalnych [Mg]	1034	1067
poziom ograniczenia masy odpadów komunalnych ulegających biodegradacji przekazywanych na składowisko [%]	0,24	0,53
poziom recyklingu i przygotowania do ponownego użycia (papier, metale, tworzywa sztuczne, szkło) [%]	22,09	38,82
całkowite koszty gospodarki odpadami [zł]	523 338	600 295

XVII. Inwestycje

Tab.18 Inwestycje zrealizowane w 2018r. przez Gminę Bielsk Podlaski.

Opis	Koszt całkowity brutto [zł]	Środki własne gminy [zł]	Dofinansowanie zewnętrzne [zł]
Przebudowa drogi gminnej na gruntach wsi Haćki (od ulicy wsi do budynku mieszkalnego wielorodzinnego)	216 148	216 148	-
Rozbudowa i przebudowa strażnicy OSP w Hołodach	581 178	581 178	-
Remonty świetlic wiejskich w miejscowościach: Hryniewicze Małe, Orzechowicze, Hryniewicze Duże, Husaki, Plutycze, Rajki	809 229	809 229	-
Montaż placów zabaw i siłowni zewnętrznych w miejscowościach: Grabowiec, Nałogi, Hryniewicze Duże, Proniewicze, Piliki, Łubin Kościelny	129 101	64 121	64 980
Budowa połączenia wodociągu gminnego z siecią miejską (Bielsk Podlaski przy hydroforni na POM)	77 367	77 367	-
Rozbudowa oświetlenia ulicznego w miejscowościach: Ploski, Hryniewicze Małe, Haćki, Augustowo	94 464	94 464	-

Tab.19 Inwestycje zrealizowane w 2018r. przez inne podmioty dofinansowane przez Gminę Bielsk Podlaski

Opis	Koszt całkowity brutto [zł]	Dofinansowanie z budżetu Gminy Bielsk Podlaski [zł]
Przebudowa mostu przez rzekę Biała położonego w ciągu drogi powiatowej relacji Bielsk Podlaski – Narew, inwestycja realizowana przez Powiatowy Zarząd Dróg	1 000 000	500 000
Przebudowa i rozbudowa budynku I Liceum Ogólnokształcącego im. Tadeusza Kościuszki w Bielsku Podlaskim o halę sportową z zapleczem wraz z niezbędną infrastrukturą towarzyszącą, inwestycja realizowana przez powiat bielski.	8 969 423	500 000

sporządził:
mgr inż. Anatol Filipiuk

WÓJT

mgr Raisa Rajeczka