

***Raport o stanie  
Gminy Bielsk Podlaski  
za rok 2019***



Wójt Gminy Bielsk Podlaski

**Spis treści**

I. Podstawa opracowania.....	2
II. Polityki, strategie, programy, plany oraz inne dokumenty strategiczne obowiązujące w Gminie Bielsk Podlaski.....	2
III. Podstawowe informacje o Gminie Bielsk Podlaski.....	3
IV. Demografia.....	4
V. Przyroda i środowisko.....	5
VI. Budżet gminy – realizacja.....	8
VII. Mienie gminne.....	11
VIII. Urząd Gminy Bielsk Podlaski – zatrudnienie.....	12
IX. Szkoły na terenie Gminy Bielsk Podlaski.....	13
X. Kultura.....	13
XI. Bezpieczeństwo.....	17
XII. Opieka społeczna.....	19
XIII. Gospodarka przestrzenna.....	21
XIV. Drogi na terenie Gminy Bielsk Podlaski.....	23
XV. Gospodarka wodno-ściekowa.....	24
XVI. Gospodarka odpadami.....	25
XVII. Inwestycje.....	26

## ***I. Podstawa opracowania***

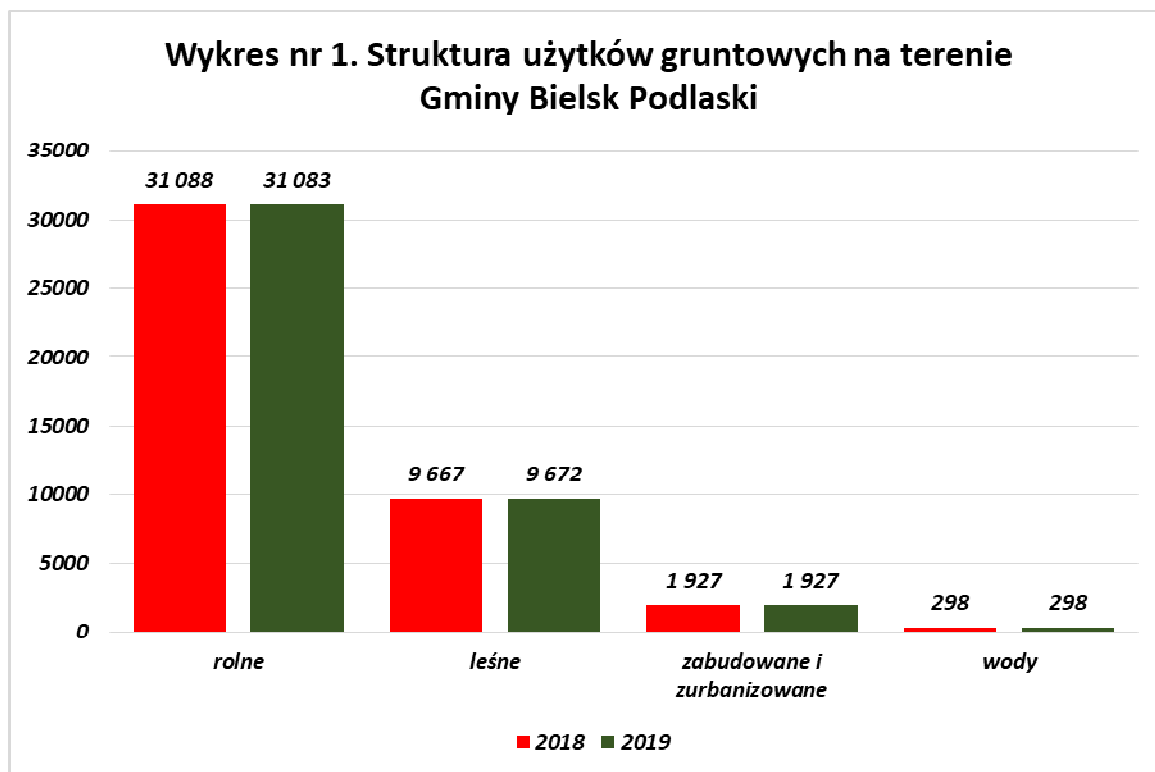
Zgodnie z art. 28aa ust.1 ustawy z dnia 8 marca 1990r. o samorządzie gminnym (t.j. Dz.U. z 2020, poz. 713) wójt co roku do dnia 31 maja przedstawia radzie gminy raport o stanie gminy. Raport zgodnie z art. 28aa ust.2 w/w ustawy obejmuje podsumowanie działalności wójta w roku poprzednim, w szczególności realizację polityk, programów i strategii, uchwał rady gminy i budżetu obywatelskiego.

## ***II. Polityki, strategie, programy, plany oraz inne dokumenty strategiczne obowiązujące w Gminie Bielsk Podlaski***

1. Strategia Zrównoważonego Rozwoju Gminy Bielsk Podlaski do 2020 roku przyjęta uchwałą nr XI/57/03 Rady Gminy Bielsk Podlaski z dnia 10 października 2003r.
2. Program Rozwoju Lokalnego Gminy Bielsk Podlaski na lata 2016 – 2020 przyjęty uchwałą nr XXII/135/2017 Rady Gminy Bielsk Podlaski z dnia 10 lutego 2017r.
3. Studium uwarunkowań i kierunków zagospodarowania przestrzennego Gminy Bielsk Podlaski przyjęte uchwałą nr XXV/139/97 Rady Gminy Bielsk Podlaski z dnia 15 listopada 1997r., zmiany: uchwałą nr XVII/87/08 Rady Gminy Bielsk Podlaski z dnia 16 kwietnia 2008r. i uchwałą nr XXIV/155/2017 Rady Gminy Bielsk Podlaski z dnia 27 kwietnia 2017r.
4. Program usuwania azbestu i wyrobów zawierających azbest z terenu Gminy Bielsk Podlaski przyjęty uchwałą nr XXII/108/08 Rady Gminy Bielsk Podlaski z dnia 30 października 2008r.
5. Plan Gospodarki Niskoemisyjnej dla Gminy Bielsk Podlaski przyjęty uchwałą nr XIII/74/2016 Rady Gminy Bielsk Podlaski z dnia 25 lutego 2016r.
6. Roczny program współpracy Gminy Bielsk Podlaski z organizacjami pozarządowymi oraz innymi podmiotami prowadzącymi działalność pożytku publicznego na 2019 rok przyjęty uchwałą nr XXXVIII/255/2018 Rady Gminy Bielsk Podlaski z dnia 15 listopada 2018r.
7. Program opieki nad zwierzętami bezdomnymi oraz zapobiegania bezdomności zwierząt na terenie Gminy Bielsk Podlaski przyjęty uchwałą nr VI/42/2019 Rady Gminy Bielsk Podlaski z dnia z dnia 29 marca 2019r.
8. Wieloletni program gospodarowania zasobem mieszkaniowym Gminy Bielsk Podlaski na lata 2017 – 2021 przyjęty uchwałą nr XXXVI/179/09 Rady Gminy Bielsk Podlaski z dnia 27 listopada 2009r., zmiana uchwałą nr XXIV/153/2017 Rady Gminy Bielsk Podlaski z dnia 27 kwietnia 2017r.
9. Gminny Program Profilaktyki i Rozwiązywania Problemów Alkoholowych na rok 2019 przyjęty uchwałą nr IV/16/2018 Rady Gminy Bielsk Podlaski z dnia 28 grudnia 2019r.
10. Gminna Strategia Rozwiązywania Problemów Społecznych w Gminie Bielsk Podlaski na lata 2012 – 2022 przyjęta uchwałą nr XVII/92/2012 Rady Gminy Bielsk Podlaski z dnia 27 kwietnia 2012r., zmiana uchwałą nr V/29/2019 z dnia 28 lutego 2019r.
11. Gminny Program Wspierania Rodziny w Gminie Bielsk Podlaski na lata 2019 – 2021 przyjęty uchwałą nr V/28/2019 Rady Gminy Bielsk Podlaski z dnia 28 lutego 2019r.
12. Gminny Program Przeciwdziałania Przemocy w Rodzinie oraz Ochrony Ofiar Przemocy w Rodzinie przyjęty uchwałą nr XIII/67/2016 Rady Gminy Bielsk Podlaski z dnia 25 lutego 2016r.

### III. Podstawowe informacje o Gminie Bielsk Podlaski

Wg danych ewidencji gruntów i budynków Starostwa Powiatowego w Bielsku Podlaskim powierzchnia Gminy Bielsk Podlaski wynosi 42 980 ha. Administracyjnie Gmina Bielsk Podlaski należy do powiatu bielskiego w województwie podlaskim. Graniczy z następującymi gminami: Narew i Czyże powiatu hajnowskiego, Orla, Boćki, Brańsk i Wyszki powiatu bielskiego oraz Juchnowiec Kościelny i Zabłudów powiatu białostockiego.



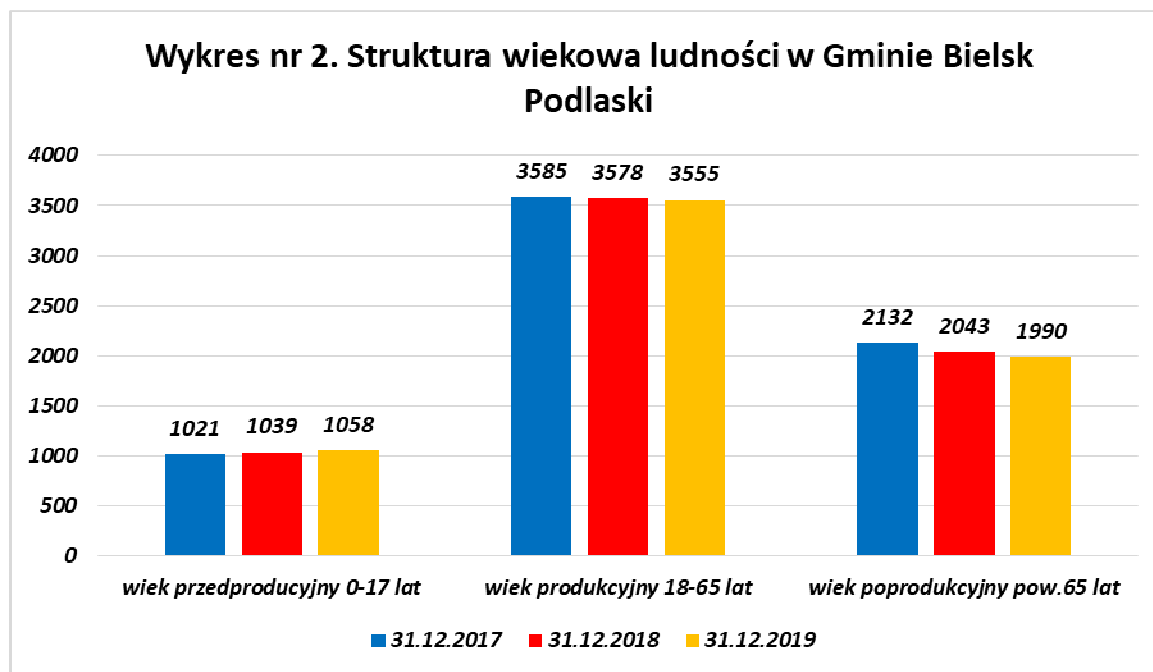
Zgodnie z rozporządzeniem Ministra Rozwoju Regionalnego i Budownictwa z dnia 29 marca 2001r. w sprawie ewidencji gruntów i budynków (t.j.Dz.U.z 2019r. poz.393) do poszczególnych użytków gruntowych zalicza się:

- 1) grunty rolne: grunty orne, sady, łąki i pastwiska trwałe, grunty rolne zabudowane, grunty pod stawami, grunty pod rowami, grunty zadrzewione i zakrzewione na użytkach rolnych;
- 2) grunty leśne: lasy, grunty zadrzewione i zakrzewione;
- 3) grunty zabudowane: tereny mieszkaniowe, tereny przemysłowe, inne tereny zabudowane, zurbanizowane tereny niezabudowane lub w trakcie zabudowy, tereny rekreacyjno-wypoczynkowe, użytki kopalne, drogi, tereny kolejowe, inne tereny komunikacyjne, grunty przeznaczone pod budowę dróg publicznych lub linii kolejowych;
- 4) grunty pod wodami: grunty pod morskimi wodami wewnętrznymi, grunty pod wodami powierzchniowymi płynącymi, grunty pod wodami powierzchniowymi stojącymi.

Jak wynika z porównania roku 2018 i 2019 w Gminie Bielsk Podlaski ubyło 5ha gruntów rolnych na rzecz gruntów leśnych. Ilość terenów zabudowanych i zurbanizowanych oraz wód utrzymuje się na tym samym poziomie.

#### IV. Demografia

Demografia w Gminie Bielsk Podlaski, w celu umożliwienia wyłapania trendów rok do roku, przedstawiona na koniec 2017, 2018 i 2019 roku.



Na terenie Gminy Bielsk Podlaski na koniec 2017 roku zamieszkiwało 6738 osób, na koniec 2018 roku 6660 osób, a na koniec 2019 roku 6603 osoby.

Migracje w poszczególnych miejscowościach w 2019 roku przedstawione poniżej w tabeli nr 1.

Tab.1 Migracje na terenie Gminy Bielsk Podlaski w roku 2019

Miejscowość	Urodzenia	Zgony	Migracje	Miejscowość	Urodzenia	Zgony	Migracje
Augustowo	8	7	+4	Orlanka	0	0	+1
Bańki	0	2	+2	Orzechowicze	0	2	-2
Biała	0	1	0	Parcewo	1	5	+3
Bolesty	1	1	-2	Pasynki	0	2	-3
Brześcianka	1	0	+2	Pietrzykowo G.	3	0	-1
Chraboły	3	1	-1	Pietrzykowo W.	0	0	0
Deniski	0	3	+2	Piliki	5	5	+5
Dobromil	1	0	-9	Pilipki	0	3	0
Dubiażyn	3	8	0	Płoski	1	7	+3
Grabowiec	3	1	-2	Plutycze	0	3	+8
Haćki	0	3	+1	Podbiele	0	1	0
Hołody	3	3	+8	Proniewiczze	1	2	0
Hryniewiczze D.	1	0	+4	Rajki	1	0	+6

## Raport o stanie Gminy Bielsk Podlaski za rok 2019

Hryniewicze M.	1	1	+2	Rajsk	1	4	-4
Husaki	2	4	-1	Rzepniewo	1	1	+1
Jacewicze	0	3	0	Saki	0	4	0
Knorozy	0	8	-2	Sierakowizna	0	0	0
Knorydy	2	4	-2	Skrzypki D.	1	1	0
Kotły	1	2	+4	Skrzypki M.	1	0	0
Kozły	0	1	-1	Sobótka	2	2	0
Kożyno	0	1	0	Stołowacz	0	0	0
Krzywa	0	3	+2	Stryki	0	2	0
Lewki	0	0	-2	Stupniki	0	1	-1
Łoknica	0	1	-3	Szastały	1	0	-1
Łubin K.	2	1	-4	Treszczotki	0	1	0
Łubin R.	0	2	+1	Truski	1	2	-2
Malinowo	0	1	-1	Widowo	2	14	+9
Miękiszze	0	1	0	Woronie	1	0	0
Mokre	0	4	0	Zawady	0	3	0
Nałogi	0	1	+1	Zubowo	0	4	0
Ogrodniki	0	1	0	<b>R-m Gmina B.P</b>	<b>54</b>	<b>140</b>	<b>+25</b>

Łącznie migracje na terenie Gminy Bielsk Podlaski: (zameldowanych) +69 osób, (wymeldowanych) - 44.

Z danych demograficznych wynika, że na terenie Gminy Bielsk Podlaski obecnie jest najwięcej osób w wieku produkcyjnym, następną grupą są osoby w wieku poprodukcyjnym, a najmniejszą grupę stanowią osoby w wieku przedprodukcyjnym. Świadczy to o tym, że społeczeństwo Gminy jest społeczeństwem starzejącym się, gdyż osób w wieku poprodukcyjnym jest więcej niż osób w wieku przedprodukcyjnym, które wchodzi w wiek produkcyjny. Dobrym trendem jest dodatnia migracja jednakże w połączeniu z liczbą urodzeń i porównaniu z liczbą zgonów populacja ludności w Gminie Bielsk Podlaski zmniejsza się.

### V. Przyroda i środowisko

Na terenie Gminy Bielsk Podlaski w 2018r. zgodnie z ustawą z dnia 16 kwietnia 2004r. o ochronie przyrody (t.j. Dz.U. z 2020r. poz.55, zm.: poz.471) występują następujące formy ochrony przyrody:

- 1) obszar chronionego krajobrazu „Dolina Narwi” – powierzchnia na terenie Gminy Bielsk Podlaski 3375 ha, rok 2019 do roku 2018 bez zmian;
- 2) obszar Natura 2000 (SOO) specjalny obszar ochrony „Ostoja w Dolinie Górnej Narwi” – powierzchnia na terenie Gminy Bielsk Podlaski 1709 ha, rok 2019 do roku 2018 bez zmian;
- 3) obszar Natura 2000 (SOO) specjalny obszar ochrony „Murawy w Haćkach” – powierzchnia na terenie Gminy Bielsk Podlaski 157 ha, rok 2019 do roku 2018 bez zmian;

- 4) obszar Natura 2000 (OSO) obszar specjalnej ochrony „Dolina Górnej Narwi) – powierzchnia na terenie Gminy Bielsk Podlaski 1709 ha (obszar powierzchniowo pokrywa się z obszarem z pkt.2), rok 2019 do roku 2018 bez zmian;
- 5) pomniki przyrody rok 2019 do roku 2018 bez zmian.

Tab.2 Pomniki przyrody na terenie Gminy Bielsk Podlaski

<b>Obręb ewidencyjny gruntów</b>	<b>Ilość pomników</b>	<b>Obręb ewidencyjny gruntów</b>	<b>Ilość pomników</b>
Dobromil	3	Piliki	1
Haćki	1	Podbiele	1
Knorydy	4	Sobótka	3
Łubin Kościelny	2	Widowo	3
Łubin Rudołty	2		

Zgodnie z ustawą z dnia 9 czerwca 2011r. Prawo geologiczne i górnicze (t.j. Dz.U. z 2019r. poz.868 z późn. zm.) na terenie Gminy Bielsk Podlaski są ustalone następujące tereny górnicze:

Tab.3 Tereny górnicze w Gminie Bielsk Podlaski

<b>Obręb ewidencyjny gruntów</b>	<b>Ilość [szt]</b>	<b>Powierzchnia [m2]</b>
Pietrzykowo Wyszki	1	16 997
Płoski	3	39 472
Dubiażyn	2	18 088
Augustowo	5	113 266
Rzepiewo	3	42 113

Łączna powierzchnia terenów górniczych na terenie Gminy Bielsk Podlaski na koniec 2019r. wynosiła 229 939m<sup>2</sup> i w porównaniu do roku 2018 zwiększyła się o 37 764m<sup>2</sup>.

W trybie ustawy z dnia 3 października 2008r. o udostępnianiu informacji o środowisku i jego ochronie, udziale społeczeństwa w ochronie środowiska oraz o ocenach oddziaływania na środowisko (t.j. Dz.U. z 2020, poz.284 z późn.zm.) na obszarze administracyjnym Gminy Bielsk Podlaski wydano decyzje o środowiskowych uwarunkowaniach realizacji inwestycji w obrębach i ilości jak niżej.

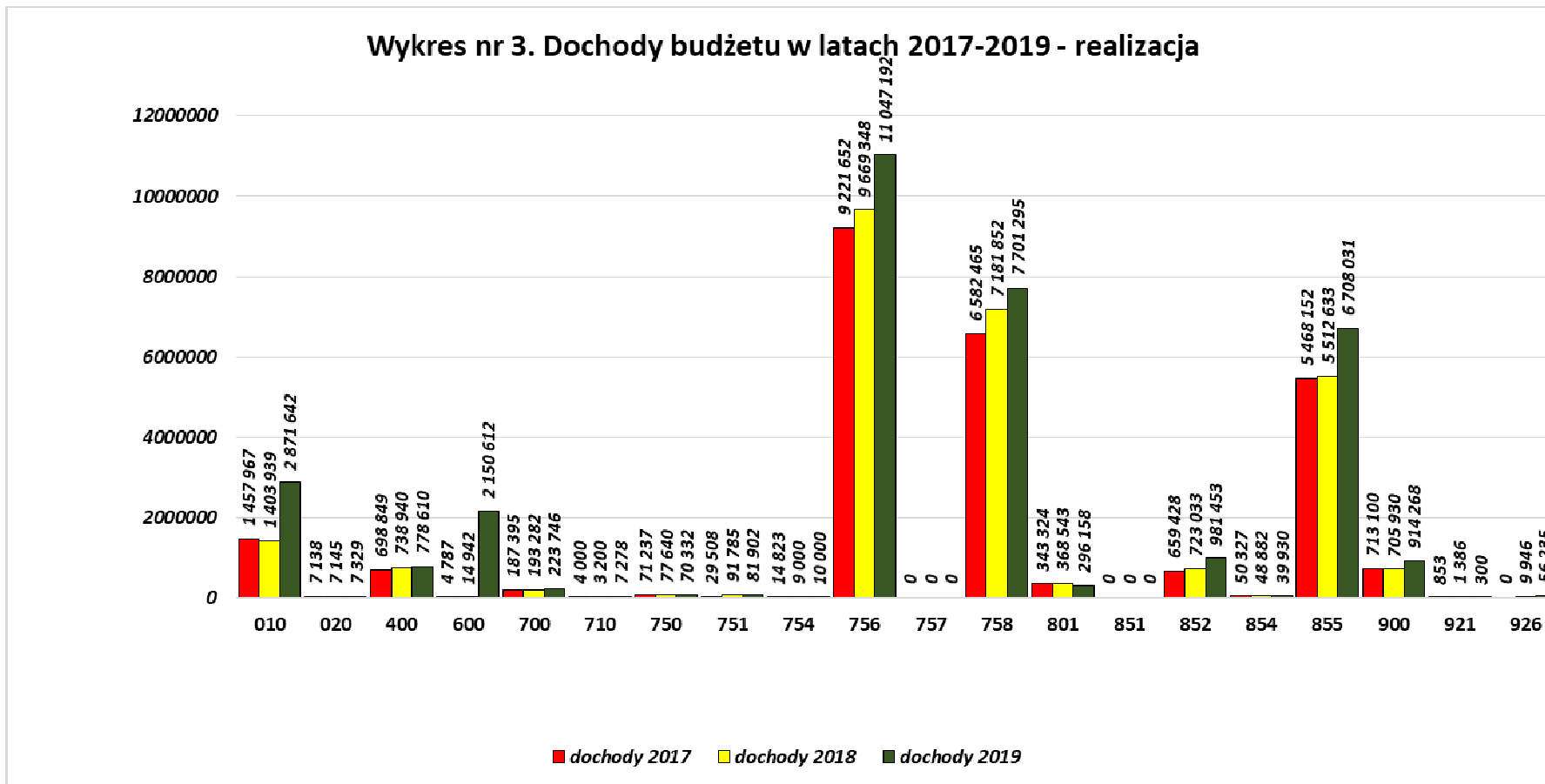
Tab.4 Decyzje o środowiskowych uwarunkowaniach realizacji inwestycji

<b>Obręb ewidencyjny gruntów</b>	<b>Stan na 31.12.2018r.</b>	<b>Stan na 31.12.2019r.</b>
Augustowo	2	3
Biała	1	0
Brześcianka	1	0
Deniski	0	1
Dubiażyn	1	1
Hryniewicze Duże	1	0
Knorozy	1	0
Knorydy	0	1
Kotły	1	0
Lewki	0	1
Orzechowicze	0	2
Parcewo	0	0
Pasynki	0	0
Pietrzykowo Gołębki	1	0
Pietrzykowo Wyszki	0	0
Piliki	0	3
Płoski	0	1
Proniewicze	1	1
Rajsk	0	1
Rzepniewo	0	1
Skrzypki Małe	0	1
Szastały	0	1
Widowo	0	0
Zawady	0	1
<b>Razem Gmina Bielsk Podlaski</b>	<b>10</b>	<b>19</b>

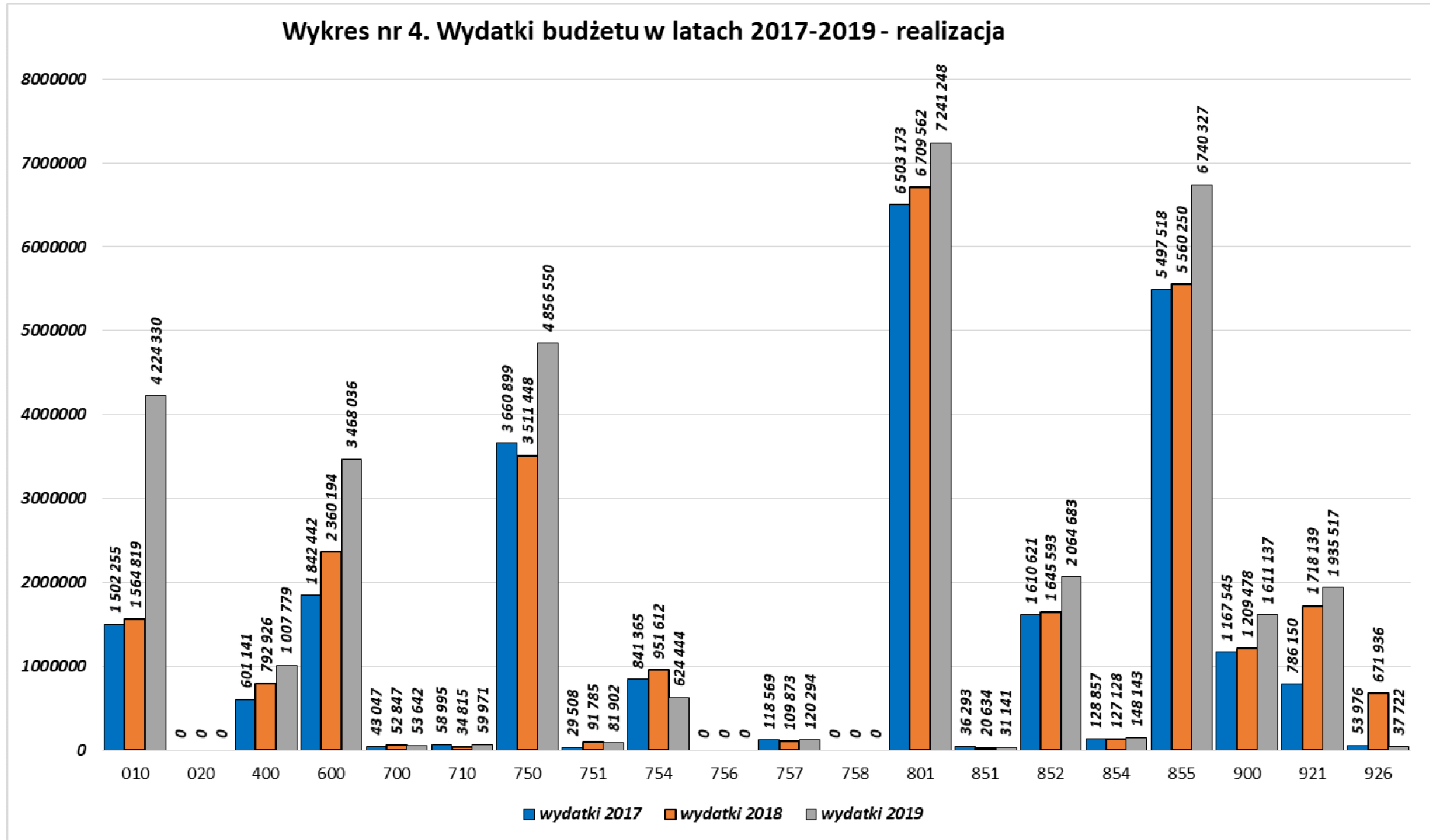
Ilość wydawanych decyzji o środowiskowych uwarunkowaniach realizacji przedsięwzięcia w roku 2019 wynosi 19 i w porównaniu do roku 2018 nastąpił wzrost.



## VI. Budżet gminy – realizacja



Wykres nr 4. Wydatki budżetu w latach 2017-2019 - realizacja



Objaśnienia działów:

010 – Rolnictwo i leśnictwo

020 – Leśnictwo

400 – Wytwarzanie i zaopatrywanie w energię elektryczną, gaz i wodę

600 – Transport i łączność

700 – Gospodarka mieszkaniowa

710 – Działalność usługowa

750 – Administracja publiczna

751 – Urzędy naczelnych organów władzy państwowej, kontroli, ochrony prawa i sądownictwa

754 – Bezpieczeństwo publiczne i ochrona przeciwpożarowa

756 – Dochody od osób prawnych, od osób fizycznych i od gminnych jednostek nie posiadających osobowości prawnej

757 – Obsługa długu publicznego

758 – Różne rozliczenia

801 – Oświata i wychowanie

851 – Ochrona zdrowia

852 – Pomoc społeczna

854 – Edukacyjna opieka wychowawcza

855 – Rodzina

900 – Gospodarka komunalna i ochrona środowiska

921 – Kultura i ochrona dziedzictwa narodowego

926 – Kultura fizyczna

Ogółem dochody budżetu Gminy Bielsk Podlaski w 2017 roku wynosiły 25 515 004 zł, a wydatki 24 482 352 zł, w 2018 roku dochody wynosiły 26 761 425 zł, a wydatki 27 133 039 zł natomiast w roku 2019 dochody wynosiły 33 964 312 zł, a wydatki 34 306 866 zł.

Zadłużenie Gminy Bielsk Podlaski z tytułu zaciągniętych kredytów i pożyczek wynosi:

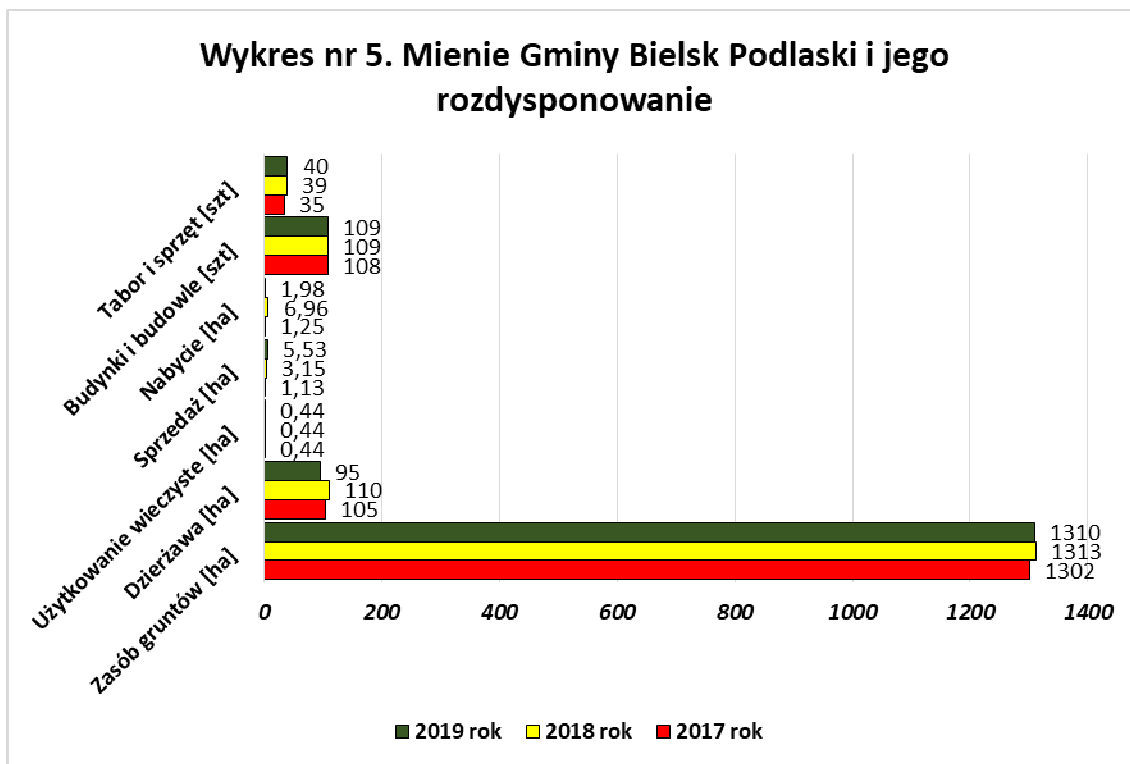
- stan na 31 grudnia 2017r. 4 438 781,21 zł,

- stan na 31 grudnia 2018r. 4 185 681,21 zł,

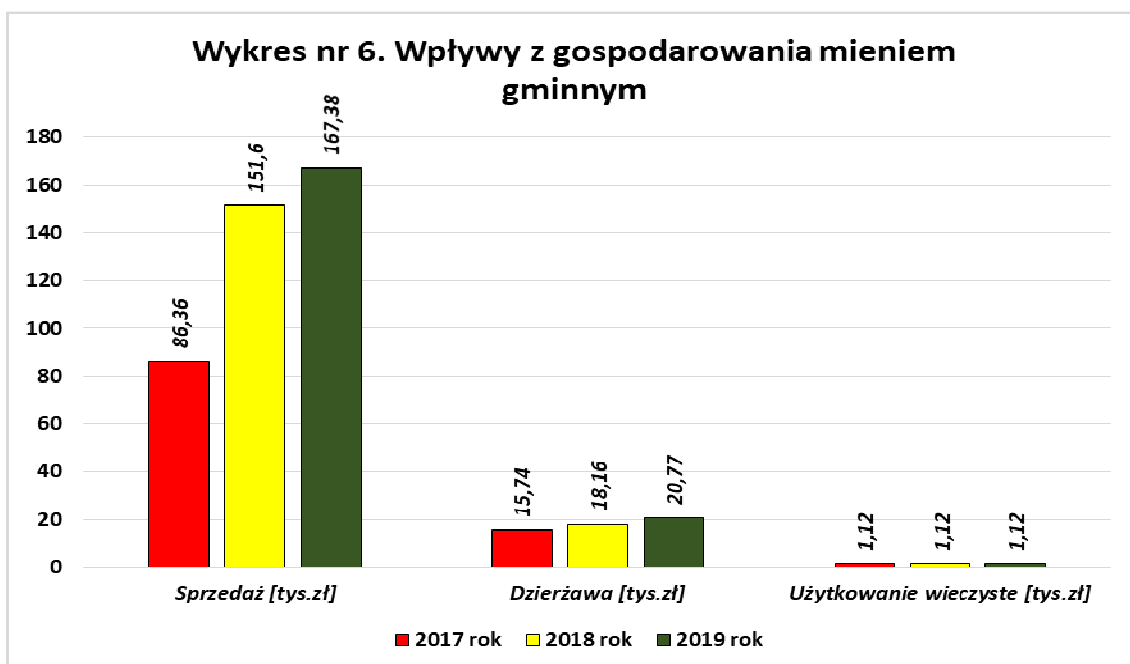
- stan na 31 grudnia 2019r. 6 340 000,00 zł.

Jak wynika z wykresu nr 3 w sposób znaczny w 2019r. wzrosły dochody w działach: 010, 600, 756 i 855. W pozostałych następuje rokrocznie równomierny wzrost dochodów lub pozostają one w miarę na tym samym poziomie. Po stronie wydatków budżetowych (wykres nr 5) największy skok w 2019r. wystąpił w działach: 010, 750 i 855, zauważalny spadek nastąpił w działach 754 i 926. W pozostałych działach następuje równomierny wzrost lub pozostawanie na tym samym poziomie.

## VII. Mienie gminne



Z powyższego wykresu wynika, że zasób gruntów Gminy Bielsk Podlaski w latach 2017-2019 jest prawie że na tym samym poziomie. Największy zauważalny wzrost jest w dziale tabor i sprzęt. W 2017r. ilość jednostek taboru i sprzętu wynosiła 35 natomiast w 2019 wzrosła do 40.



Dane przedstawione na wykresie nr 6 wskazują, że największe wpływy do budżetu gminy przynosi sprzedaż gruntów, następnie dzierżawa, a na końcu plasują się wpływy z użytkowania wieczystego. Porównując rok do roku wpływy ze sprzedaży i dzierżawy sukcesywnie wzrastają, natomiast z użytkowania wieczystego utrzymują się na tym samym poziomie 1,12 tys. zł rocznie.

### VIII. Urząd Gminy Bielsk Podlaski – zatrudnienie

Tab.5 Zatrudnienie w Urzędzie Gminy Bielsk Podlaski

<b>Nazwa komórki UG</b>	<b>Opis stanowiska</b>	<b>Rodzaj stanowiska</b>	<b>Ilość zatrudnionych 31.12.2017r</b>	<b>Ilość zatrudnionych 31.12.2018r.</b>	<b>Ilość zatrudnionych 31.12.2019r.</b>
Stanowiska zarządzające	Wójt	U	1	1	1
	Zastępca Wójta	U	1	1	1
	Skarbnik	U	1	1	1
	Radca prawny	U	1	1	1
Referat Organizacyjny	Inspektor	U	7	7	7
	Archiwista	U	1	1	1
	Sekretarka	I	1	2	2
	Pomoc administracyjna	I	1	1	0
	Goniec	I	1	1	1
Referat Finansów	Inspektor	U	10	9	9
	Podinspektor	U	3	3	3
	Referent	U	0	1	1
Referat Rolnictwa i Gospodarki Przestrzennej	Inspektor	U	5	5	5
Referat Inwestycji i Gospodarki Komunalnej	Kierownik Referatu	U	1	1	1
	Inspektor	U	3	3	2
	Podinspektor	U	2	2	3
	Pomoc administracyjna	I	0	0	1
	Zaopatrzeniowiec	I	1	1	1
	Kierowca autobusu	I	5	5	5
	Kierowca samochodu ciężarowego	I	5	4	5
	Kierowca	I	1	1	1
	Opiekun dzieci i młodzieży	I	5	6	5
	Robotnik gospodarczy	I	2	2	2
	Konserwator wodociągu	I	4	4	4
	Konserwator sprzętu OSP	I	1	1	1
	Konserwator sprzętu OSP – kierowca	I	2	2	2
	<b>Razem</b>			<b>65</b>	<b>66</b>

Objaśnienia: U – stanowisko urzędnicze, I – stanowisko inne

W Urzędzie Gminy Bielsk Podlaski zatrudnienie w latach 2017 – 2019 wzrosło o jedną osobę. Na stanowiskach urzędniczych w latach 2017 – 2019 pracowało 36 osób, na stanowiskach innych w roku 2017 pracowało 29 osób, natomiast w latach następnych 30 osób. Wzrost zatrudnienia nastąpił w roku 2018 o jedną osobę na stanowisko inne.

## **IX. Szkoły na terenie Gminy Bielsk Podlaski**

Na terenie Gminy Bielsk Podlaski funkcjonują dwie szkoły: Szkoła Podstawowa w Augustowie oraz Szkoła Podstawowa im. Jana Pawła II w Łubinie Kościelnym.

Tab.6 Dane zbiorcze o funkcjonowaniu szkół

<b>Opis</b>	<b>Stan 31.12.2017r.</b>	<b>Stan 31.12.2018r.</b>	<b>Stan na 31.12.2019r.</b>
Ilość uczniów	382	379	392
Ilość oddziałów ogółem	23	25	22
Ilość oddziałów przedszkolnych	7	6	6
Ilość uczniów oddziałów przedszkolnych	131	107	107
Subwencja oświatowa	4 049 279 zł	4 006 551 zł	4 337 715 zł
Dotacja z budżetu państwa	128 315 zł	140 958 zł	153 305 zł
Wydatki na szkoły z budżetu gminy bez subwencji i dotacji	1 108 227 zł	1 420 876 zł	1 846 465 zł
Tabor do dowożenia uczniów (ilość)	6	6	6
Zatrudnienie nauczyciele (razem z oddziałami przedszkolnymi)	58	58	54
Zatrudnienie obsługa	23	23	24
Koszty zatrudnienia nauczycieli (brutto)	3 752 127 zł	3 856 047 zł	4 133 758 zł
Koszty zatrudnienia obsługi (brutto)	930 350 zł	998 503 zł	1 106 627 zł
Koszty dowożenia uczniów	1 039 033 zł	932 522 zł	967 685 zł

Dane wskazują, że koszty funkcjonowania szkół rok do roku sukcesywnie rosną. Pomimo zwiększenia subwencji oświatowej w 2019r. oraz nieznacznie dotacji z budżetu państwa własne wydatki Gminy Bielsk Podlaski od roku 2017 wzrosły o kwotę 737 238 zł natomiast zmniejszyły się wydatki na dowożenie uczniów do szkół.

## **X. Kultura**

W Gminie Bielsk Podlaski funkcjonuje biblioteka publiczna pod nazwą Gminna Biblioteka Publiczna z siedzibą w Augustowie posiadająca dwie filie: Filia Gminnej Biblioteki Publicznej w Łubinie Kościelnym oraz Filia Gminnej Biblioteki Publicznej w Ploskach.

Tab.7 Dane dotyczące funkcjonowania Gminnej Biblioteki Publicznej

	<b>Stan na 31.12.2017r.</b>	<b>Stan na 31.12.2018r.</b>	<b>Stan na 31.12.2019r</b>
<b>Gminna Biblioteka Publiczna w Augustowie</b>			
księgozbiór	14 216	13 683	12718
zatrudnienie (etaty)	1 (bibliotekarka), ¼ (księgowca)	1 (bibliotekarka), ¼ księgowca	1 (bibliotekarka) ¼ księgowca
<b>Filia w Łubinie Kościelnym</b>			
księgozbiór	11 507	11 758	9604
zatrudnienie (etaty)	1 (bibliotekarka)	1 (bibliotekarka)	1 (bibliotekarka)
<b>Filia w Ploskach</b>			
księgozbiór	9 311	9 292	9297
zatrudnienie (etaty)	obsługuje bibliotekarka zatrudniona w GBP w Augustowie	obsługuje bibliotekarka zatrudniona w GBP w Augustowie	obsługuje bibliotekarka zatrudniona w GBP w Augustowie
<b>Łączne koszty funkcjonowania biblioteki i filii</b>	<b>131 090 zł</b>	<b>141 943 zł</b>	<b>152 156,91zł</b>

Główną jednostką biblioteczną jest Gminna Biblioteka Publiczna w Augustowie, pod którą podlegają filie. Łączny księgozbiór biblioteczny zmniejsza się, natomiast sukcesywnie rokrocznie wzrastają koszty funkcjonowania jednostek bibliotecznych.

Poniżej w tabeli nr 10 zestawiono obiekty użyteczności publicznej w poszczególnych miejscowościach oraz wskazano, jakie główne prace budowlane zostały przy tych obiektach dotychczas wykonane.

Tab.8 Budynki i obiekty użyteczności publicznej z zakresu kultury i sportu stan na 31.12.2019r.

Lp.	Lokalizacja (miejscowość)	Opis obiektu			
		Budynek	Plac zabaw	Siłownia	Inne
1.	Augustowo	Świetlica wiejska- strażnica OSP przebudowana	1 na placu szkolnym	-	-
2.	Bańki	Świetlica wiejska wykonany drobny remont	-	-	-
3.	Bolesty	Świetlica wiejska wykonany kompleksowy remont	-	-	-
4.	Chraboły	Świetlica wiejska wykonany remont	-	-	-
5.	Dubiażyn	Świetlica wiejska - dwa budynki przebudowane	-	-	-

**Raport o stanie Gminy Bielsk Podlaski za rok 2019**

6.	Grabowiec	Świetlica wiejska przebudowana	1	-	-
7.	Haćki	Ośrodek Kulturalno-Edukacyjny przebudowany	-	-	-
8.	Hołody	Strażnica OSP przebudowana	-	-	-
9.	Hryniewicze D.	Świetlica wiejska wykonany remont	1	-	-
10.	Hryniewicze M.	Świetlica wiejska wykonany remont	-	-	-
11.	Husaki	Świetlica wiejska przebudowana	-	-	-
12.	Knorozy	Świetlica wiejska-strażnica OSP wykonany remont	-	-	-
13.	Knorydy	Świetlica wiejska wykonany remont	-	-	-
14.	Kotły	Świetlica wiejska przebudowana	-	-	-
15.	Kozły	Świetlica wiejska wykonany remont	-	-	-
16.	Kożyno	Świetlica wiejska-strażnica OSP wykonany remont	-	-	-
17.	Krzywa	Świetlica wiejska przebudowana	-	-	-
18.	Lewki	Świetlica wiejska wykonany drobny remont	-	-	-
19.	Łoknica	Świetlica wiejska wykonany drobny remont	-	-	-
20.	Łubin Kościelny	Świetlica wiejska-strażnica OSP wykonany remont	1 na placu szkolnym	1 na placu szkolnym	-
21.	Łubin Rudoły	Świetlica wiejska przebudowana	-	-	-
22.	Malinowo	Świetlica wiejska wykonany drobny remont	-	-	-
23.	Miękiszce	Świetlica wiejska przebudowana	-	-	-
24.	Mokre	Świetlica wiejska-strażnica OSP wykonany drobny remont	-	-	-



Raport o stanie Gminy Bielsk Podlaski za rok 2019

25.	Nałogi	Świetlica wiejska wykonany drobny remont	1	-	-
26.	Ogrodniki	Świetlica wiejska wykonany drobny remont	-	-	-
27.	Orzechowicze	Świetlica wiejska wykonany drobny remont	-	-	-
28.	Parcewo	Świetlica wiejska przebudowana, garaż OSP wybudowany nowy	-	-	-
29.	Pasynki	Świetlica wiejska-strażnica OSP wykonany kompleksowy remont	-	-	-
30.	Pietrzykowo G.	Świetlica wiejska budynek do rozbiórki	-	-	-
31.	Piliki	Ośrodek Kultury Lokalnej-strażnica OSP wybudowany nowy	1 na innym placu	1 na innym placu	1 boisko sportowe na innym placu
32.	Pilipki	Świetlica wiejska wykonany drobny remont	-	-	-
33.	Płoski	Świetlica wiejska-strażnica OSP wykonany remont	-	-	-
34.	Plutycze	Świetlica wiejska wykonany kompleksowy remont	-	-	-
35.	Proniewicze	Ośrodek Kultury Lokalnej przebudowany	1	-	-
36.	Rajki	Świetlica wiejska wykonany kompleksowy remont	-	-	-
37.	Rajsk	Wiejski Dom Kultury przebudowany	-	-	-
38.	Saki	Świetlica wiejska wykonany remont	-	-	-

39	Sobótka	Świetlica wiejska przebudowana	-	-	-
40.	Stołowacz	Świetlica wiejska wykonany drobny remont	-	-	-
41.	Stryki	Strażnica OSP przebudowana	-	-	-
42.	Szastały	Świetlica wiejska przebudowana	-	-	-
43.	Treszczotki	Świetlica wiejska przebudowana	-	-	-
44.	Truski	Świetlica wiejska przebudowana	-	-	-
45.	Widowo	Świetlica wiejska wykonano remont	-	-	-
46.	Woronie	Świetlica wiejska wybudowana nowa (kontenerowa)	-	-	-
47	Zubowo	Ośrodek Kulturalno-Edukacyjny wybudowany nowy	-	-	-

## ***XI. Bezpieczeństwo***

Zagadnienie bezpieczeństwa opracowano w oparciu o dane Komendy Powiatowej Policji w Bielsku Podlaskim oraz przedstawiono zasoby jakie posiada Gmina Bielsk Podlaski w zakresie bezpieczeństwa p-poż. Przedstawiono również nakłady ponoszone w Gminie Bielsk Podlaski na ochronę p-poż.

Tab.9 Dane KPP w Bielsku Podlaskim (dane dotyczą terenu Gminy Bielsk Podlaski)

<b>Opis</b>	<b>2019 rok</b>
<i>Interwencje</i>	
Interwencje domowe	57
Interwencje w ruchu drogowym	428
Pożar	11
Zgon	18
Kolizja drogowa	151
Leżąca osoba	7
Kradzież mienia (wykroczenie)	26
Uszkodzenie mienia (wykroczenie)	8
Zakłócenie porządku publicznego	9
Inna interwencja policyjna	158
<i>Przestępstwa</i>	
Kradzież	15
Nietrzeźwi kierujący	16
Zniszczenie mienia	1
Wypadek drogowy	9

Inne rodzaje przestępstw	38
Nietrzeźwi kierujący (sprawy wszczęte)	12
Wypadki drogowe	9
Kolizje drogowe	99
Zabici w wypadkach	7
Ranni w wypadkach	5

Procedurą „Niebieska Karta” na terenie Gminy Bielsk Podlaski objętych było 17 rodzin. Ponadto funkcjonariusze Komendy Powiatowej Policji w Bielsku Podlaskim prowadzili działania edukacyjno-profilaktyczne: „Bezpieczna droga do szkoły/domu”, „Bezpieczne Wakacje”, „Bezpieczne Ferie”, „Nie bądźmy obojętni”, „Stop cyberprzemocy”, „Odpowiedzialność prawna nieletnich”.

### **Bezpieczeństwo pożarowe w roku 2019.**

Łącznie na terenie Gminy Bielsk Podlaski funkcjonowało 16 jednostek OSP następujących kategorii:

- 4 działające w KSRG (Krajowy System Ratownictwa Gaśniczego),
- 9 działających poza systemem KSRG,
- 3 jednostki typu M1 (nie prowadziły aktywnej działalności).

Kategorie jednostek OSP w poszczególnych miejscowościach:

- jednostki OSP KSRG – Augustowo, Hołody, Pasynki, Piliki,
- jednostki OSP typu S2 poza KSRG – Parcewo, Orzechowicze,
- jednostki OSP typu S1 poza KSRG – Bańki, Knorozy, Knorydy, Łubin Kościelny, Mokre, Ploski, Stryki,
- jednostki OSP typu M1 – Dubiażyn, Koźyno, Rajsk.

Koszty funkcjonowania jednostek OSP w 2019r. (bez zakupów nowego sprzętu i wyposażenia) – finansowanie z budżetu Gminy Bielsk Podlaski.

Finansowanie funkcjonowania OSP przeznaczone jest na następujące cele:

- utrzymanie budynków użytkowanych przez OSP,
- utrzymanie pojazdów ratowniczo-gaśniczych,
- obowiązkowe przeglądy i serwis sprzętu ratowniczego,
- wynagrodzenia konserwatorów sprzętu ratowniczego,
- ekwiwalent za udział w akcjach ratowniczych i szkoleniach,
- badania lekarskie członków OSP dopuszczające do udziału w akcjach ratowniczych,
- koszty szkoleń OSP,
- organizacja zawodów sportowo-pożarniczych.

Tab.10 Zakup w 2019 roku nowego sprzętu i wyposażenia jednostek OSP

<b>Opis</b>	<b>Wartość [zł]</b>
środki ochrony osobistej (specjalne ubrania, buty, rękawice, hełmy, kominiarki, szelki bezpieczeństwa)	57 250
wyposażenie medyczne	8000
sprzęt gaśniczy	19 800
umundurowanie koszarowe i wyjściowe	16 700
sprzęt ratownictwa drogowego	12 700
<i>Razem</i>	<i>114 500</i>

Nowe wyposażenie i sprzęt w 2019 roku zostało zakupione z następujących środków:

- Ministerstwo Spraw Wewnętrznych i Administracji – 53 550 zł,
- Komenda Główna Państwowej Straży Pożarnej – 42 100 zł,
- Urząd Marszałkowski Województwa Podlaskiego – 9 000 zł,
- Kasa Rolniczego Ubezpieczenia Społecznego – 5 250 zł;
- środki własne OSP – 3 550 zł.

Inwestycje (remonty) wykonane w 2019 roku:

- zakup i montaż drzwi garażowych w strażnicy OSP w Augustowie na kwotę 21 000 zł ze środków Komendy Głównej Straży Pożarnej,
- wymiana instalacji elektrycznej w strażnicy OSP w Pasynkach na kwotę 9 000 zł ze środków Komendy Głównej Straży Pożarnej,
- zakup i montaż garażu na pojazd ratowniczo-gaśniczy OSP w Strykach na kwotę 80 000 zł ze środków budżetu Gminy Bielsk Podlaski,
- zakup pojazdu ratowniczo-gaśniczego dla OSP w Augustowie na kwotę 760 000 zł, z czego:
  - środki z budżetu Gminy Bielsk Podlaski w wysokości 250 000 zł,
  - środki z Narodowego Funduszu Ochrony Środowiska i Gospodarki Wodnej w wysokości 380 000 zł,
  - środki z Komendy Głównej Straży Pożarnej w wysokości 80 000 zł,
  - środki Funduszu Ubezpieczeniowego w wysokości 50 000 zł.

Tab.11 Łączne koszty funkcjonowania jednostek OSP na terenie Gminy Bielsk Podlaski w 2019r.

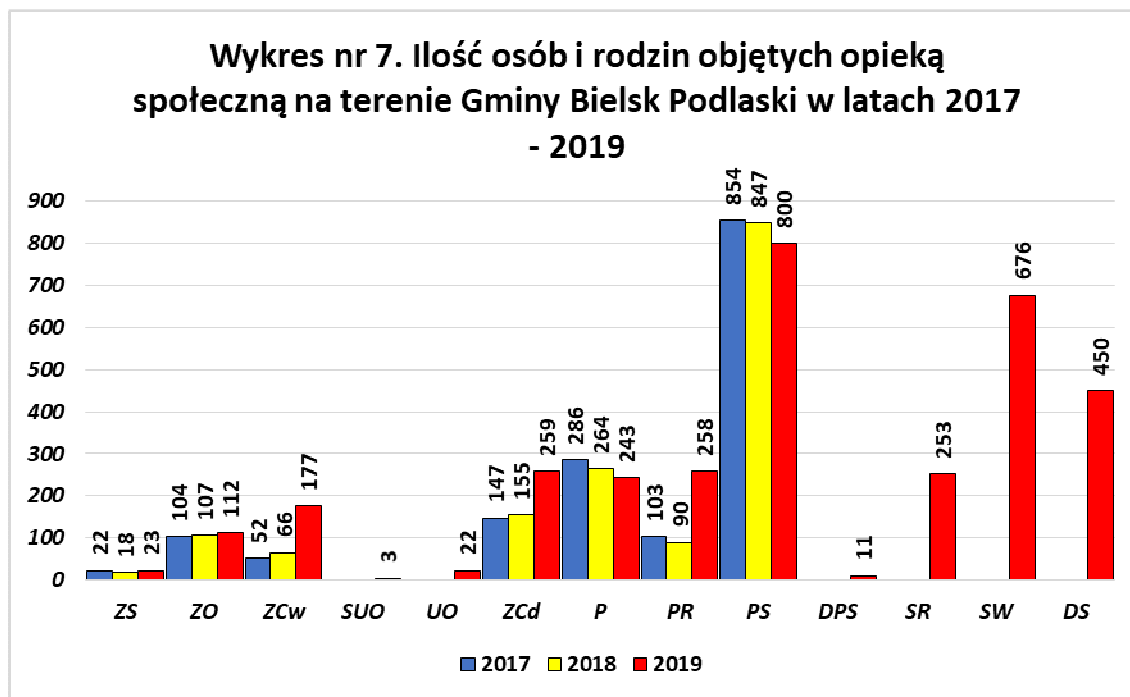
Gmina Bielsk Podlaski	604 568 zł
Ministerstwo Spraw Wewnętrznych i Administracji	53 550 zł
Komenda Główna Państwowej Straży Pożarnej	152 100 zł
Narodowy/Wojewódzki Fundusz Ochrony Środowiska	380 000 zł
Urząd Marszałkowski Województwa Podlaskiego	10 000 zł
Fundusz Ubezpieczeniowy	50 000 zł
Kasa Rolniczego Ubezpieczenia Społecznego	5 250 zł
Środki własne OSP	3 550 zł
<b>RAZEM</b>	<b>1 259 018 zł</b>

## ***XII. Opieka społeczna***

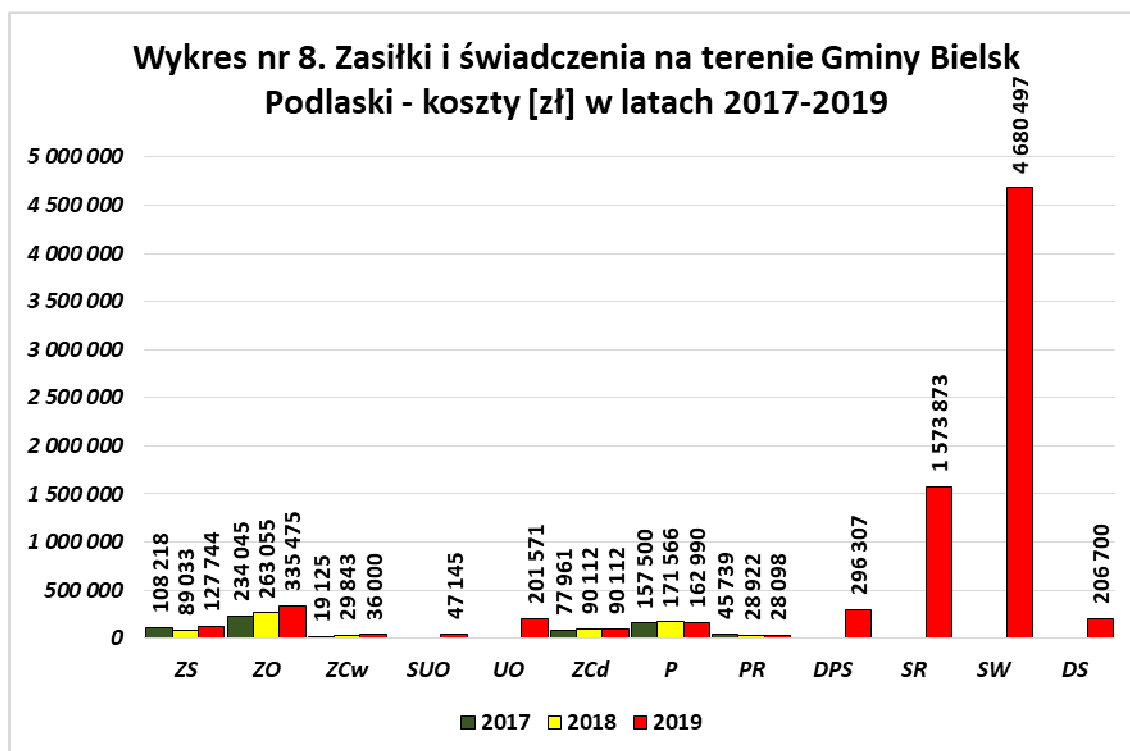
Zadania z zakresu opieki społecznej na terenie Gminy Bielsk Podlaski realizuje Gminny Ośrodek Pomocy Społecznej w Bielsku Podlaskim mający swoją siedzibę w Urzędzie Gminy Bielsk Podlaski.

Tab.12 Koszty funkcjonowania GOPS

Opis	2017 rok	2018 rok	2019 rok
Koszt całkowity [zł]	7 088 426	7 190 858	8 451 886
Finansowanie z budżetu Gminy Bielsk Podlaski [zł]	940 960	977 110	937 791



W symbolach SR – świadczenia rodzinne, SW – świadczenia wychowawcze 500+ i DB – programu Dobry Start 300+ jednostką wykazaną na powyższym wykresie są rodziny, w pozostałym przypadku osoby.



Objaśnienia oznaczeń:

- ZS – zasiłki stałe
- ZO – zasiłki okresowe
- ZCw – zasiłki celowe własne
- SUO – specjalistyczne usługi opiekuńcze
- UO – usługi opiekuńcze
- ZCd – zasiłki celowe na dożywianie
- P – posiłek (dożywianie w szkołach, barach)
- PR – pomoc rzeczowa (paczki)
- PS – praca socjalna
- DPS – Domy Pomocy Społecznej
- SR – świadczenia rodzinne
- SW – świadczenia wychowawcze 500+
- DS – Dobry Start 300+

Profilaktyką i rozwiązywaniem problemów alkoholowych na terenie Gminy Bielsk Podlaski zajmuje się Gminna Komisja Rozwiązywania Problemów Alkoholowych powołana zarządzeniem nr 47/2012 Wójta Gminy Bielsk Podlaski z dnia 05 września 2012r. W 2019r. Komisja składała się z 6 Członków i Przewodniczącego. Zadania realizowane przez Komisję są finansowane z opłat za korzystanie z zezwoleń na sprzedaż napojów alkoholowych. Łączny budżet Komisji w 2019r wynosił 31 927 zł.

Tab.13 Wysokość wydatków Gminnej Komisji Rozwiązywania Problemów Alkoholowych w 2019r.

<b>Opis</b>	<b>Wartość [zł]</b>
Dofinansowanie świetlic działających przy: Parafii Prawosławnej Narodzenia NMP w Bielsku Podlaskim, Parafii Rzymskokatolickiej Matki Bożej z Góry Karmel w Bielsku Podlaskim, Parafii Prawosławnej Świętego Jana Chrzyciela w Pasynkach, Parafii Rzymskokatolickiej Wniebowzięcia NMP w Łubinie Kościelnym, Parafii Prawosławnej p.w. APP Piotra i Pawła w Rajsku, Parafii Prawosławnej św. Jana Teologa w Augustowie, Parafii Rzymskokatolickiej p.w. Najświętszej Opatrzności Bożej w Bielsku Podlaskim	8 023
Dofinansowanie wypoczynku letniego dzieci i młodzieży ze środowisk podwyższonego ryzyka	10 000
Realizacja programów profilaktycznych w szkołach	5 400
Dofinansowanie Klubu AA „Promień” w Bielsku Podlaskim	500
Realizacja wniosków o skierowanie osób uzależnionych na leczenie odwykowe	1647
Wynagrodzenie członków komisji	5 100
<b>Razem</b>	<b>30 670</b>

### ***XIII. Gospodarka przestrzenna***

Zadania z zakresu gospodarki przestrzennej realizowane są w trybie ustawy z dnia 27 marca 2003r. o planowaniu i zagospodarowaniu przestrzennym (t.j. Dz.U. z 2020r. poz.293 z późn.zm.).

Na obszarze administracyjnym Gminy Bielsk Podlaski obowiązuje studium uwarunkowań i kierunków zagospodarowania przestrzennego zatwierdzone uchwałą nr XXV/139/97 Rady Gminy Bielsk Podlaski z dnia 15.11.1997r., zmiany: uchwałą

**Raport o stanie Gminy Bielsk Podlaski za rok 2019**

nr XVII/87/08 Rady Gminy Bielsk Podlaski z dnia 16.04.2008r. oraz uchwała nr XXIV/155/2017 Rady Gminy Bielsk Podlaski z dnia 27.04.2017r. Ustalenia studium... obowiązują dla całego obszaru Gminy Bielsk Podlaski. Na obszarze Gminy Bielsk Podlaski obowiązywały miejscowe plany zagospodarowania przestrzennego (MPZP), w 2017r. 8 planów o powierzchni 658ha, a w 2018r. 9 planów o powierzchni 674,3ha.

Poza dopuszczeniem do realizacji inwestycji w trybie obowiązujących MPZP są również wydawane decyzje o lokalizacji inwestycji celu publicznego (DoLICP) oraz decyzje o warunkach zabudowy (DoWZ).

Tab.14 Wykaz wydanych DoLICP oraz DoWZ w 2017, 2018 i 2019r.

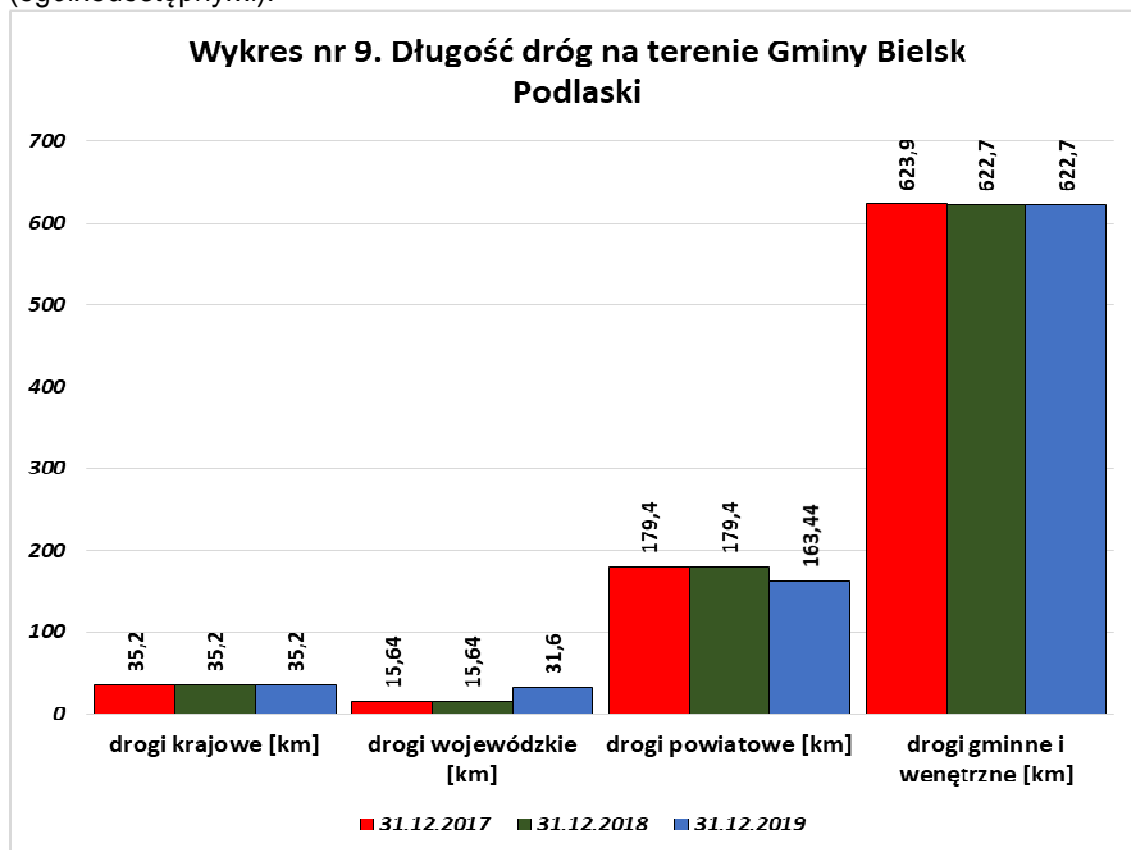
<b>Obręb gruntów</b>	<b>2017</b>		<b>2018</b>		<b>2019</b>	
	<b>DoLICP</b>	<b>DoWZ</b>	<b>DoLICP</b>	<b>DoWZ</b>	<b>DoLICP</b>	<b>DoWZ</b>
Augustowo	1	12		29	3	21
Bańki		1		2		2
Biała			1			
Brześcianka				1		
Chraboły	1	1		2		2
Deniski			1	1	1	2
Dubiażyn				3		3
Grabowiec		2		3		1
Haćki	1	2		3		
Hołody		3				5
Hryniewicze Duże		3		3	1	3
Hryniewicze Małe				1		3
Husaki				1		
Knorozy		1		1		1
Knorydy	1			1		1
Kotły	1	4	1	3	1	9
Koźyno				2		1
Lewki		4	1	1		9
Łoknica		1			1	1
Łubin Kościelny	1	2		2		3
Łubin Rudolty				1		
Malinowo						1
Miękiszce		1		1		
Mokre		2		1		2
Nałogi		3		3		2
Ogrodniki				1		1
Orzechowicze		1		1		2
Parcewo		1		1		9
Pasynki		1				
Pietrzykowo Gołąbki		1				2
Pietrzykowo Wyszki		1		1		
Piliki	2	12	1	12	2	14
Pilipki		1				1
Płoski	1	3	1	9	2	2
Plutycze				1		
Proniewicze	1	4	1	3		4
Rajki				2		1

Rajsk	1	1		1		4
Saki				1		
Sierakowizna				1		1
Skrzypki Duże				1		
Skrzypki Małe						1
Sobótka		1				1
Stryki		1				1
Szastały		1		2		1
Treszczotki	2	2			1	
Truski						1
Widowo	1	13	1	16		6
Woronie				2		
Zawady				3		1
Zubowo		2	1			3
Razem	14	88	9	122	12	128

Jak wynika z powyższej tabeli od 2017 na terenie Gminy Bielsk Podlaski wzrasta ilość wydawanych decyzji o warunkach zabudowy. Najwięcej DoWZ w okresie 2017-2019 wydanych było w miejscowościach: Augustowo, Piliki, Widowo.

#### ***XIV. Drogi na terenie Gminy Bielsk Podlaski***

Sieć komunikacyjną Gminy Bielsk Podlaski tworzą drogi publiczne: krajowe, wojewódzkie, powiatowe oraz gminne uzupełnione drogami wewnętrznymi (ogólnodostępnymi).





Przez teren Gminy Bielsk Podlaski przebiegają 2 drogi krajowe, 3 drogi wojewódzkie, 33 drogi powiatowe. Z określonym ciągiem drogowym oraz nadanym numerem jest 46 dróg gminnych, pozostałe drogi gminne nie posiadają jeszcze nadanego numeru drogowego.

Roczny koszt utrzymania dróg gminnych i wewnętrznych ogólnodostępnych (których Wójt Gminy Bielsk Podlaski jest zarządcą) wynosił: w 2017r. – 420 153 zł, w 2018r. – 664 975 zł, w 2019r. – 695 164 zł. Największy skok wydatków związanych z utrzymaniem dróg gminnych nastąpił w 2018r. Różnica między rokiem 2018 i 2019 jest w wysokości 30 189 zł i nie stanowi tak znaczącej różnicy jak między rokiem 2017 i 2018.

Do zadań własnych gminy należy również oświetlenie dróg w miejscach zwartej zabudowy oraz w punktach newralgicznych bez względu na własność pasa drogowego. Koszt funkcjonowania oświetlenia w poszczególnych latach wynosił: w 2017r. – 170 426 zł, w 2018r. – 186 214 zł, a w 2019r. – 158 826 zł. W przedziale czasowym 2017 – 2019r. koszty funkcjonowania oświetlenia równomiernie maleją.

W 2019 roku wybudowano sieć oświetlenia ulicznego w miejscowości Rzepniewo.

## **XV. Gospodarka wodno – ściekowa**

Gmina Bielsk Podlaski zaopatrywana była w wodę pitną z ujęć gminnych w miejscowościach: Rajsk, Bolesty oraz ujęć: na terenie Gminy Orla w miejscowości Oleksze, na terenie Gminy Brańsk w miejscowości Koszewo (od sierpnia 2019r. Gmina Bielsk Podlaski zaprzestała poboru wody z tego ujęcia) jak również z ujęcia będącego własnością Gminy Miejskiej Bielsk Podlaski w Bielsku Podlaskim.

Tab.15 Wydajność poszczególnych ujęć gminnych oraz ilość pobranej wody w 2018 i 2019r.

<b>Nazwa ujęcia</b>	<b>Ilość studni</b>	<b>Wydajność eksploatacyjna całego ujęcia [m<sup>3</sup>/h]</b>	<b>Ilość pobranej wody w 2018r. [tys.m<sup>3</sup>/a]</b>	<b>Ilość pobranej wody w 2019r. [tys.m<sup>3</sup>/a]</b>
Rajsk	3	237	157	117
Bolesty	2	96	62	96
Bielsk Podlaski	2	230	104	0

Z ujęcia Bielsk Podlaski w 2019r. nie następował pobór wody z uwagi na jego wyłączenie z eksploatacji z powodów technicznych. Ujęcie to przygotowywane jest do modernizacji. Bilansowanie dostarczania wody następowało z ujęcia Gminy Miejskiej Bielsk Podlaski.

Długość sieci wodociągowej w 2017r. wynosiła 193,23 km, w 2018r. 194,20km, a w 2019r. 205,7km.

Woda dostarczana była w 2017r. do 3308 odbiorców, 2018r. do 3345 odbiorców, a w 2019r. do 3456 odbiorców.

Koszt funkcjonowania sieci wodociągowej wraz z ujęciami wody w 2017r. wynosił 562 575 zł, w 2018r. 799 399 zł, a w 2019r. 1 077 779 zł. Z tych danych wynika, że koszty funkcjonowania urządzeń wodociągowych, których Gmina Bielsk

Podlaski jest właścicielem rokrocznie równomiernie wzrastają w przedziale 236 – 279 tys. zł.

Gospodarka ściekowa na terenie Gminy Bielsk Podlaski odbywa się poprzez odbiór ścieków siecią kanalizacyjną i oczyszczanie w oczyszczalni miejskiej w Bielsku Podlaskim oraz oczyszczalni gminnej w Łubinie Kościelnym, poprzez oczyszczanie w przydomowych oczyszczalniach ścieków, jak również poprzez gromadzenie w bezodpływowych zbiornikach i wywożenie pojazdami asenizacyjnymi przez specjalistyczne firmy do oczyszczalni.

Tab. 16 Dane dotyczące gospodarki ściekowej na terenie Gminy Bielsk Podlaski

<b>Opis</b>	<b>2017r.</b>	<b>2018r.</b>	<b>2019r.</b>
długość sieci kanalizacyjnej [km]	29,7	29,7	29,7
ilość przepompowni [szt]	11	11	11
ilość dostawców ścieków [umowa]	512	521	543
oczyszczalnie ścieków [szt]	1	1	1
ilość oczyszczonych ścieków w oczyszczalni gminnej [m <sup>3</sup> ]	25 486	10 000	15 000
koszt funkcjonowania sieci kanalizacyjnej wraz z kosztami oczyszczalni ścieków [zł]	249 269	231 895	286 614
przydomowe oczyszczalnie ścieków funkcjonujące łącznie [szt]	146	168	189
przydomowe oczyszczanie ścieków wybudowane w poszczególnych latach dofinansowane przez Gminę Bielsk Podlaski [szt]	20	22	21
roczne kwoty dofinansowywania przez Gminę Bielsk Podlaski budowy przydomowych oczyszczalni ścieków [zł/a]	50 000	52 420	54 681
ilość zbiorników bezodpływowych na terenie Gminy Bielsk Podlaski	brak danych	1207	1210
ilość odebranych nieczystości ciekłych ze zbiorników bezodpływowych [m <sup>3</sup> ]	brak danych	5409	4759

## ***XVI. Gospodarka odpadami***

Na terenie Gminy Bielsk Podlaski odpady komunalne od właścicieli nieruchomości odbiera firma wyłaniana w przetargu zgodnie z ustawą z dnia 13 września 1996r. o utrzymaniu czystości i porządku w gminach (t.j. Dz.U. z 2019r., poz.2010 z późn.zm.). Systemem objęte są nieruchomości zamieszkałe, czasowo zamieszkałe, częściowo zamieszkałe oraz niezamieszkałe, na których powstają odpady komunalne. Odpady produkcyjne i inne powstające w wyniku prowadzenia działalności gospodarczej podmioty gospodarcze mają obowiązek zagospodarowywać

zgodnie z obowiązującymi przepisami poprzez przekazywanie specjalistycznym firmom do unieszkodliwiania.

Tab.17 Dane dotyczące gospodarki odpadami komunalnymi na terenie Gminy Bielsk Podlaski

<b>Opis</b>	<b>2017r.</b>	<b>2018r.</b>	<b>2019r.</b>
łączna masa odebranych i zebranych odpadów komunalnych [Mg]	1034	1067	1203
poziom ograniczenia masy odpadów komunalnych ulegających biodegradacji przekazywanych na składowisko [%]	0,24	0,53	brak danych z uwagi na ustawowe przedłużenie terminu składania sprawozdań przez podmioty odbierające i zagospodarowujące odpady
poziom recyklingu i przygotowania do ponownego użycia (papier, metale, tworzywa sztuczne, szkło) [%]	22,09	38,82	
całkowite koszty gospodarki odpadami [zł]	523 338	600 295	682 976

W 2019r. Gmina Bielsk Podlaski otrzymała dotację w wysokości 151 822 zł z Regionalnego Programu Operacyjnego Województwa Podlaskiego na lata 2014-2020, w ramach osi priorytetowej VI Ochrona Środowiska i racjonalne gospodarowanie jego zasobami, działania 6.1 Efektywny system gospodarowania odpadami, na zadanie związane z odbiorem, transportem i utylizacją odpadów zawierających azbest od osób fizycznych i podmiotów gospodarczych. Łącznie w roku 2019 odebrano i zutylizowano 441 Mg odpadów zawierających azbest ze 134 nieruchomości położonych na terenie Gminy Bielsk Podlaski. Całkowita wartość przedsięwzięcia wyniosła 205 013 zł w tym udział własny Gminy Bielsk Podlaski wyniósł 53 191 zł.


## ***XVII. Inwestycje***

Tab.18 Inwestycje zrealizowane (zakończone) w 2019r. przez Gminę Bielsk Podlaski.

<b>Opis</b>	<b>Koszt całkowity brutto [zł]</b>	<b>Środki własne gminy [zł]</b>	<b>Dofinansowanie zewnętrzne [zł]</b>
Przebudowa drogi gminnej nr 107457 B Rajsk – Haćki (fot.1 i 2)	1 819 174	923 087	896 087
Utworzenie Klubu Senior+ w Łubinie Rudoły w zmodernizowanym obiekcie świetlicy wiejskiej (fot.3)	347 224	197224	150 000
Remont sali konferencyjnej Urzędu Gminy Bielsk Podlaski (fot.4)	838 230	838 230	-
Remont świetlicy wiejskiej we wsi Orzechowicze (fot.5)	146 983	146 983	-

**Raport o stanie Gminy Bielsk Podlaski za rok 2019**

Budowa Ośrodka Kulturalno-Edukacyjnego we wsi Zubowo (inwestycja realizowana w latach 2018-2019) (fot.6)	909 419	909 419	-
Przebudowa i rozbudowa świetlicy wiejskiej we wsi Kotły (inwestycja realizowana w latach 2018-2019) (fot.7)	598 201	598 201	-
Przebudowa drogi we wsi Lewki – wykonanie ciągu pieszo - jezdni (fot.8)	682 192	682 192	-
Rozbudowa oświetlenia ulicznego na terenie Gminy Bielsk Podlaski – zadanie inwestycyjne „Budowa napowietrzno-kablowej linii oświetlenia ulicznego we wsi Rzepniewo Gmina Bielsk Podlaski	93 243	93 243	-
Budowa linii wodociągowych w obrębie gruntów wsi Truski, Skrzypki Małe, Piliki, Bańki, Rajsk, Orzechowicze, Bolesty, Zawady, Knorydy wraz z budową zbiorników wyrównawczych w hydroforni Rajsk	2 534 454	1 346 673	1 187 781
Zakup samochodu ciężarowego	142 562	142 562	-
<b>Razem</b>	<b>8 111 682</b>	<b>5 877 814</b>	<b>2 233 868</b>




Fot.1 Przebudowana droga gminna nr 107457B Rajsk – Haćki (ulica wsi Haćki) (2019r.)






Fot.2 Przebudowana droga gminna nr 107457B Rajsk – Haćki (droga do budynku wielorodzinnego) (2019r.)



Fot.3 Zmodernizowany obiekt świetlicy wiejskiej w Łubinie Rudoły (2019r.)





Fot.4 Wyremontowana sala konferencyjna Urzędu Gminy Bielsk Podlaski (2019r.)



Fot.5 Wyremontowana świetlica wiejska we wsi Orzechowicze (2019r.)





Fot.6 Wybudowany Ośrodek Kulturalno-Edukacyjny we wsi Zubowo (2019r.)



Fot.7 Przebudowana świetlica wiejska we wsi Kotły (2019r.)



Fot.8 Przebudowana droga gminna we wsi Lewki (2019r.)

Tab.19 Inwestycje zrealizowane w 2019r. przez inne podmioty dofinansowane przez Gminę Bielsk Podlaski

<i>Opis</i>	<i>Koszt całkowity brutto [zł]</i>	<i>Dofinansowanie z budżetu Gminy Bielsk Podlaski [zł]</i>
Przebudowa ciągu dróg powiatowych Nr 1589B i 1590B na odcinku: Rajsk – droga gminna Nr 107456B	3 343 530	54 829
Przebudowa mostu położonego w ciągu drogi powiatowej Nr 1684B przez rzekę Biała wraz z rozbudową dojazdów (obręb ewidencyjny Dubiażyn)	2 189 617	597 000
<b>Razem</b>	<b>5 533 147</b>	<b>651 829</b>

Jak wynika z danych tabeli nr 18 łączna wartość zrealizowanych przez Gminę Bielsk Podlaski inwestycji zakończonych i rozliczonych w 2019r. wynosi 8 111 682 zł, z czego pozyskane środki zewnętrzne stanowią ok.28%. Na inwestycje drogowe (tab.19) zrealizowane w 2019r. przez powiat bielski na terenie Gminy Bielsk Podlaski z budżetu Gminy wydatkowano kwotę w wysokości 651 829.

sporządził:

mgr inż. Anatol Filipiuk

**WÓJT**  
  
**mgr Raisa Rajeczka**