

ZMIANA MIEJSCOWEGO PLANU OGÓLNEGO
ZAGOSPODAROWANIA PRZESTRZENNEGO GMINY
BIELSK PODLASKI
Skala 1 : 10 000



15 PUM - zabudowa produkcyjno-
usługowa z dopuszczeniem
mieszaniowej

Załącznik do uchwały
Nr X/23/99 Rady
Gminy z dn 21 sierpnia 1999 r.
Ark. Nr 1



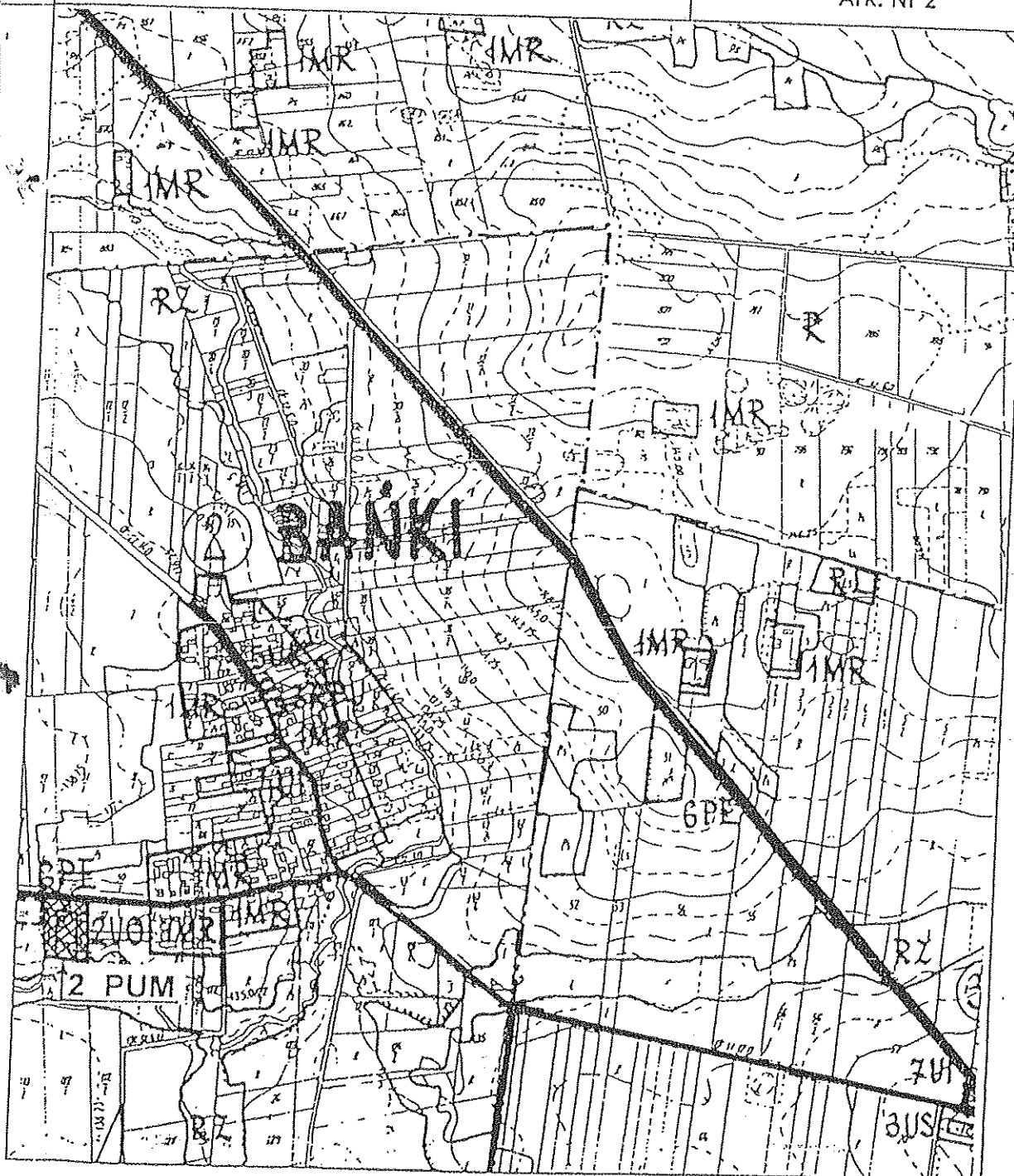
ZMIANA MIEJSCOWEGO PLANU OGÓLNEGO
ZAGOSPODAROWANIA PRZESTRZENNEGO GMINY
BIELSK PODLASKI

Skala 1 : 10 000



2 PUM - zabudowa produkcyjno-
usługowa z dopuszczeniem
mieszkańcowej

Załącznik do uchwały
Nr ...*8/103/99*... Rady
Gminy z dn ...*31.5.1999*...
Ark. Nr 2



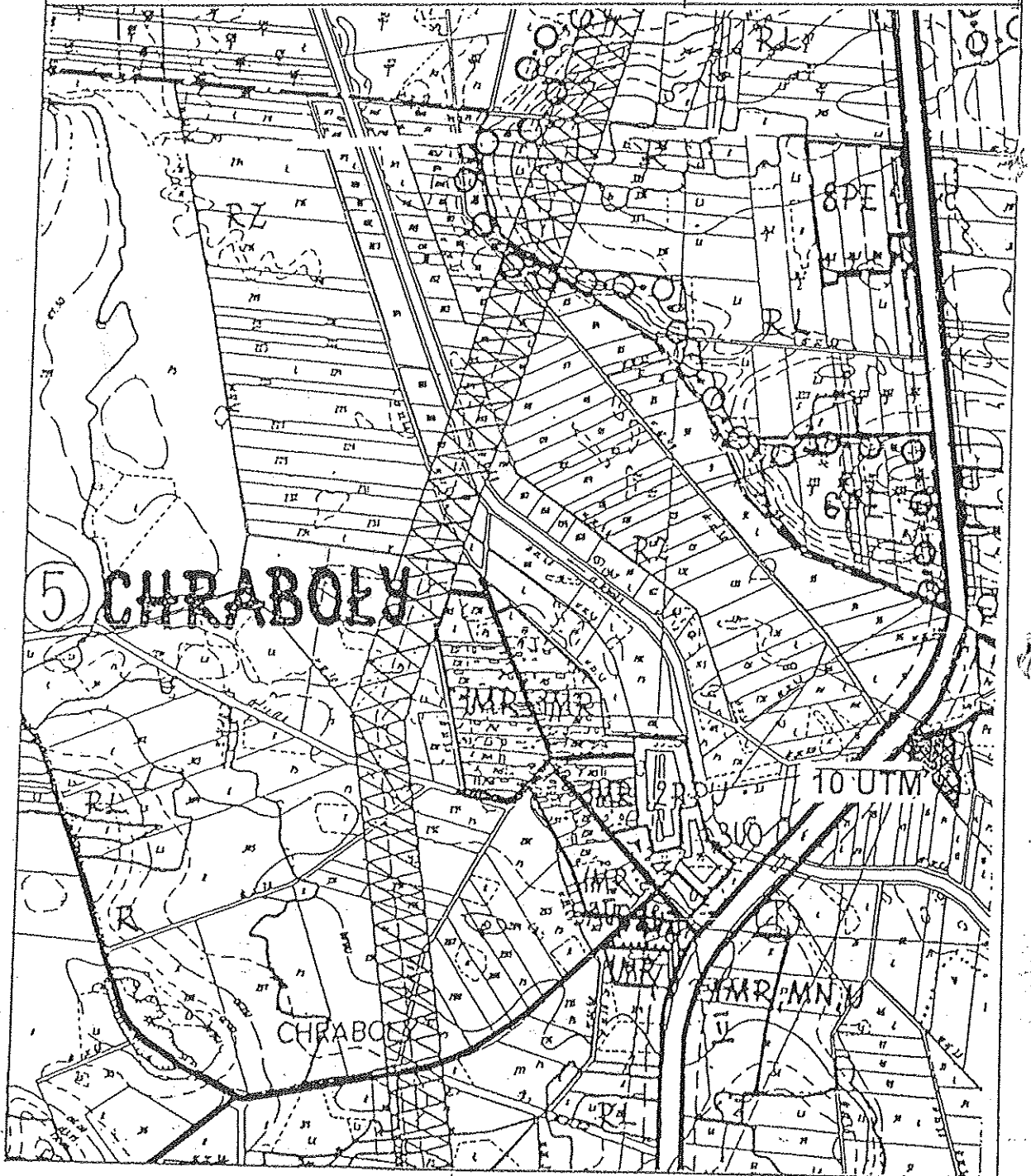
ZMIANA MIEJSCOWEGO PLANU OGÓLNEGO
ZAGOSPODAROWANIA PRZESTRZENNEGO GMINY
BIELSK PODLASKI

Skala 1 : 10 000



10 UTM - teren usług turystycznych z
dopuszczeniem zabudowy
mieszaniowej

Załącznik do uchwały
Nr *X/193/99* Rady
Gminy z dn. *31.5.1999*
Ark. Nr 3



ZMIANA MIEJSCOWEGO PLANU OGÓLNEGO
ZAGOSPODAROWANIA PRZESTRZENNEGO GMINY
BIELSK PODLASKI

Skala 1 : 10 000



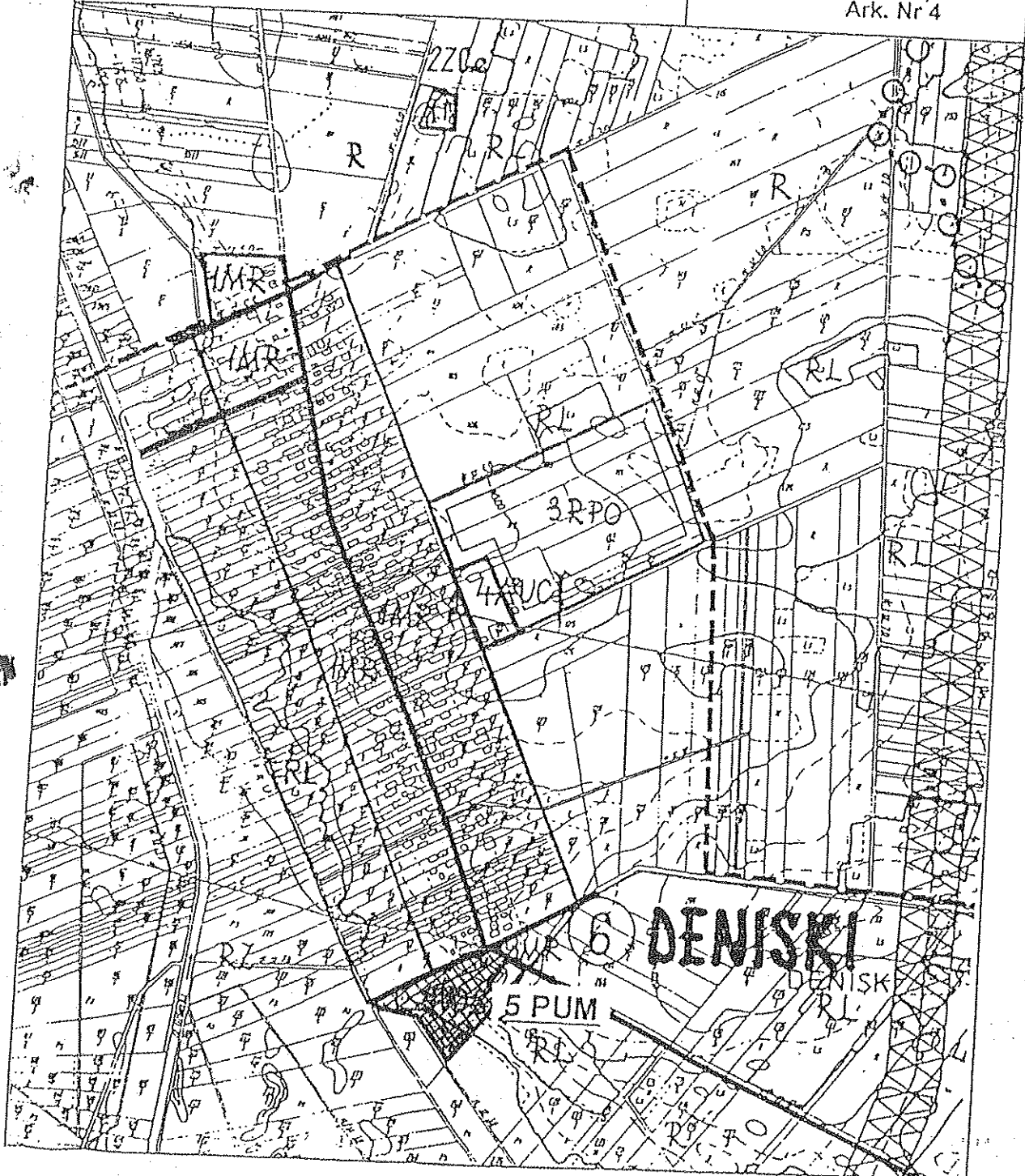
5 PUM - zabudowa produkcyjno-
usługowa z dopuszczeniem
mieszaniowej

Załącznik do uchwały

Nr *81/03/99* Rady

Gminy z dn *31.5.1999 r.*

Ark. Nr 4



ZMIANA MIEJSCOWEGO PLANU OGÓLNEGO
ZAGOSPODAROWANIA PRZESTRZENNEGO GMINY
BIELSK PODLASKI

Skala 1 : 10 000

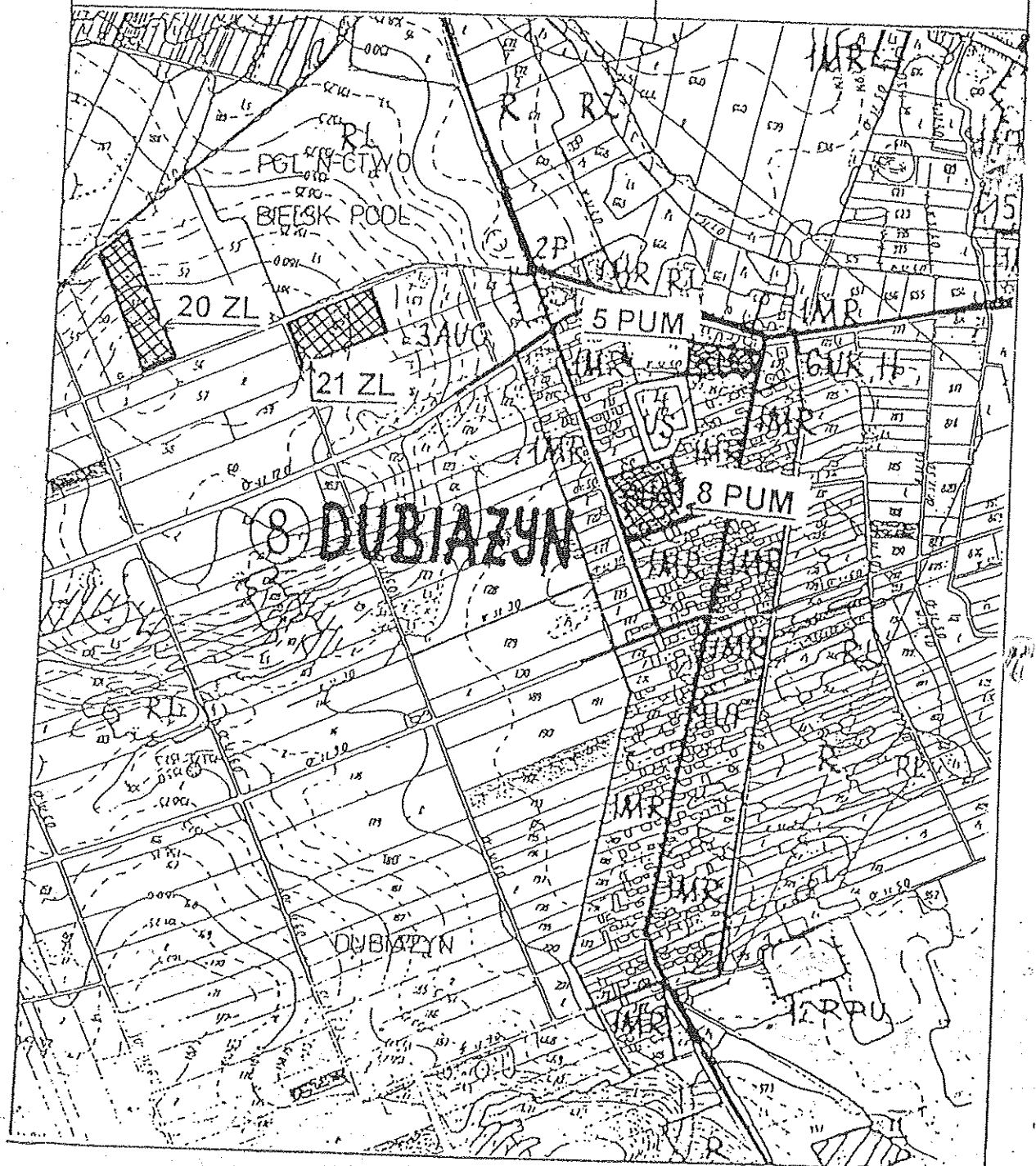


5 PUM - zabudowa produkcyjno -
8 PUM usługa z dopuszczeniem
mieszkaniowej



20 ZL, 21 ZL - tereny do zalesienia

Załącznik do Uchwały
Nr *X/193/99*..... Rady
Gminy z dn. *31.5.1999* 1999
Ark. Nr 5

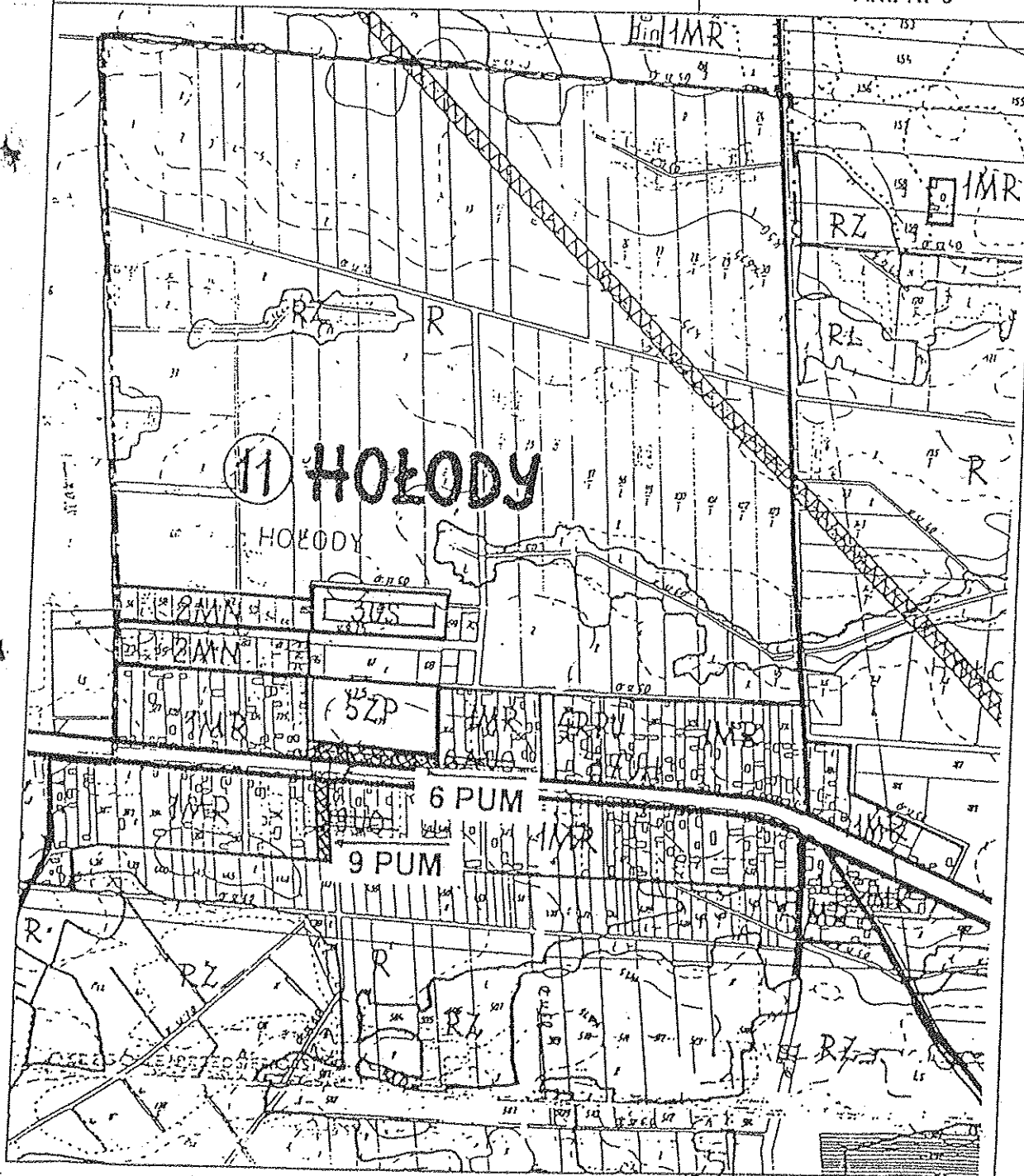


ZMIANA MIEJSCOWEGO PLANU OGÓLNEGO
ZAGOSPODAROWANIA PRZESTRZENNEGO GMINY
BIELSK PODLASKI
Skala 1 : 10 000



6 PUM - zabudowa produkcyjno-
9 PUM - usługowa z dopuszczeniem
mieszkańcowej

Załącznik do uchwały
Nr ...X/83/99 Rady
Gminy z dn ...31. Styczeń 1999r.
Ark. Nr 6

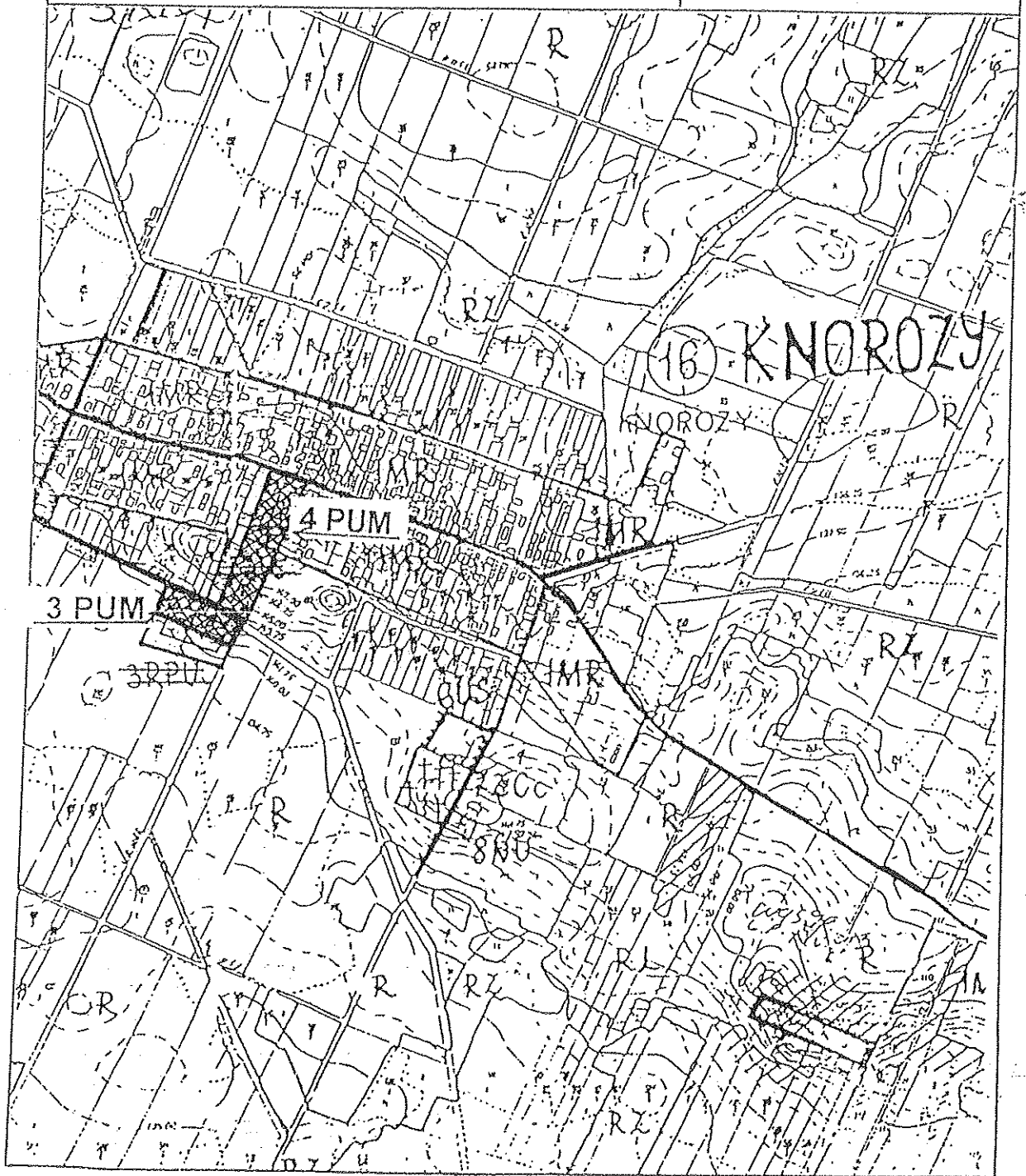


ZMIANA MIEJSCOWEGO PLANU OGÓLNEGO
ZAGOSPODAROWANIA PRZESTRZENNEGO GMINY
BIELSK PODLASKI
Skala 1 : 10 000



3 PUM - zabudowa produkcyjno-
usługowa z dopuszczeniem
mieszaniowej

Załącznik do uchwały
Nr ...X.../P.3/199... Rady
Gminy z dn. 31. sierpnia 1998r.
Ark. Nr 7



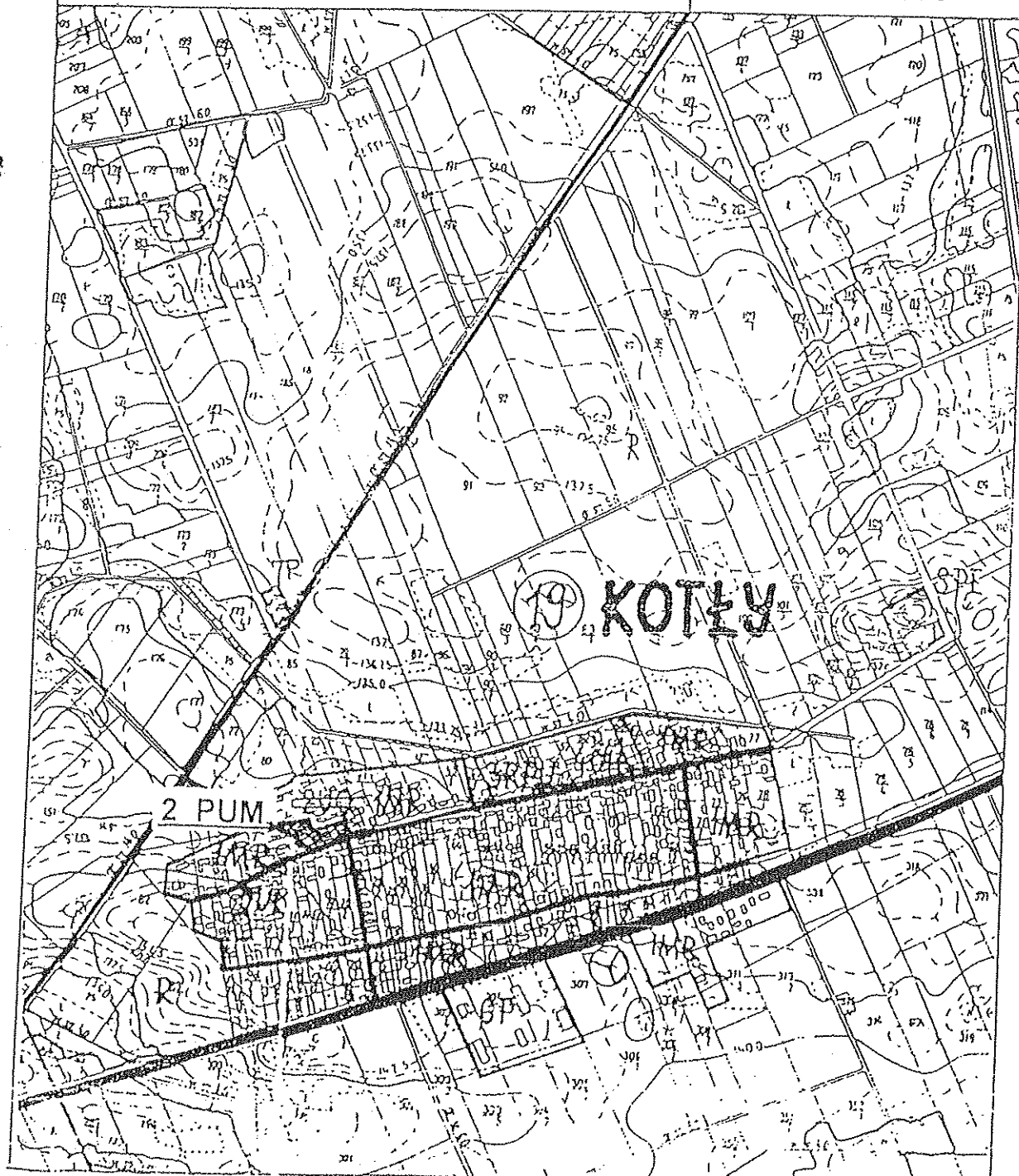
ZMIANA MIEJSCOWEGO PLANU OGÓLNEGO ZAGOSPODAROWANIA PRZESTRZENNEGO GMINY BIELSK PODLASKI

Skala 1 : 10 000



2 PUM - zabudowa produkcyjno-usługowa z dopuszczeniem mieszkaniowej

Załącznik do uchwały Nr *XI/193/99* Rady Gminy z dn *31.12.1999* Ark. Nr 8



1999/1

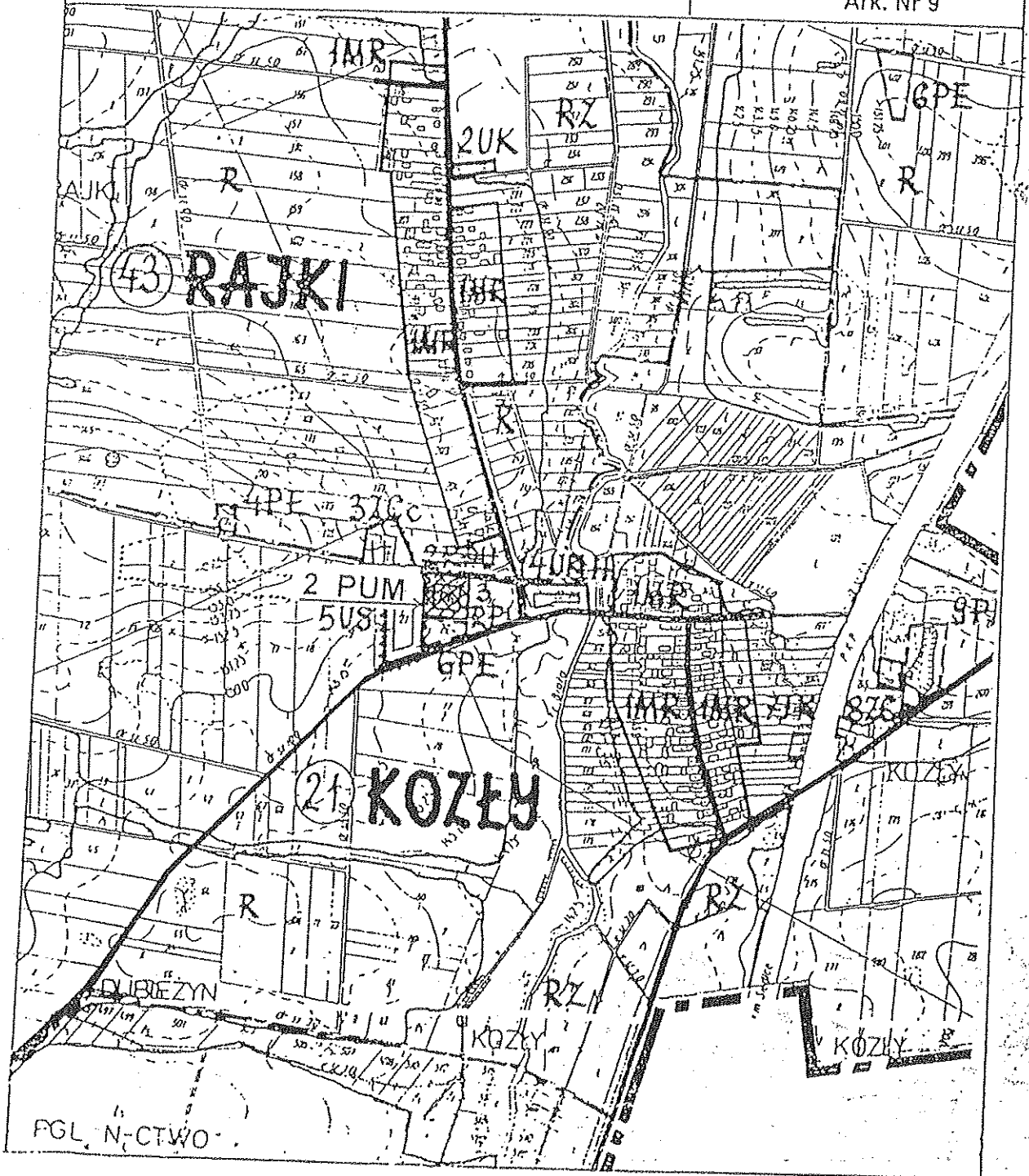
ZMIANA MIEJSCOWEGO PLANU OGÓLNEGO ZAGOSPODAROWANIA PRZESTRZENNEGO GMINY BIELSK PODLASKI

Skala 1 : 10 000




2 PUM - zabudowa produkcyjno-usługowa z dopuszczeniem mieszkaniowej

Załącznik do uchwały Nr *X/83/99* Rady Gminy z dn *31 sierpnia 1999* Ark. Nr 9

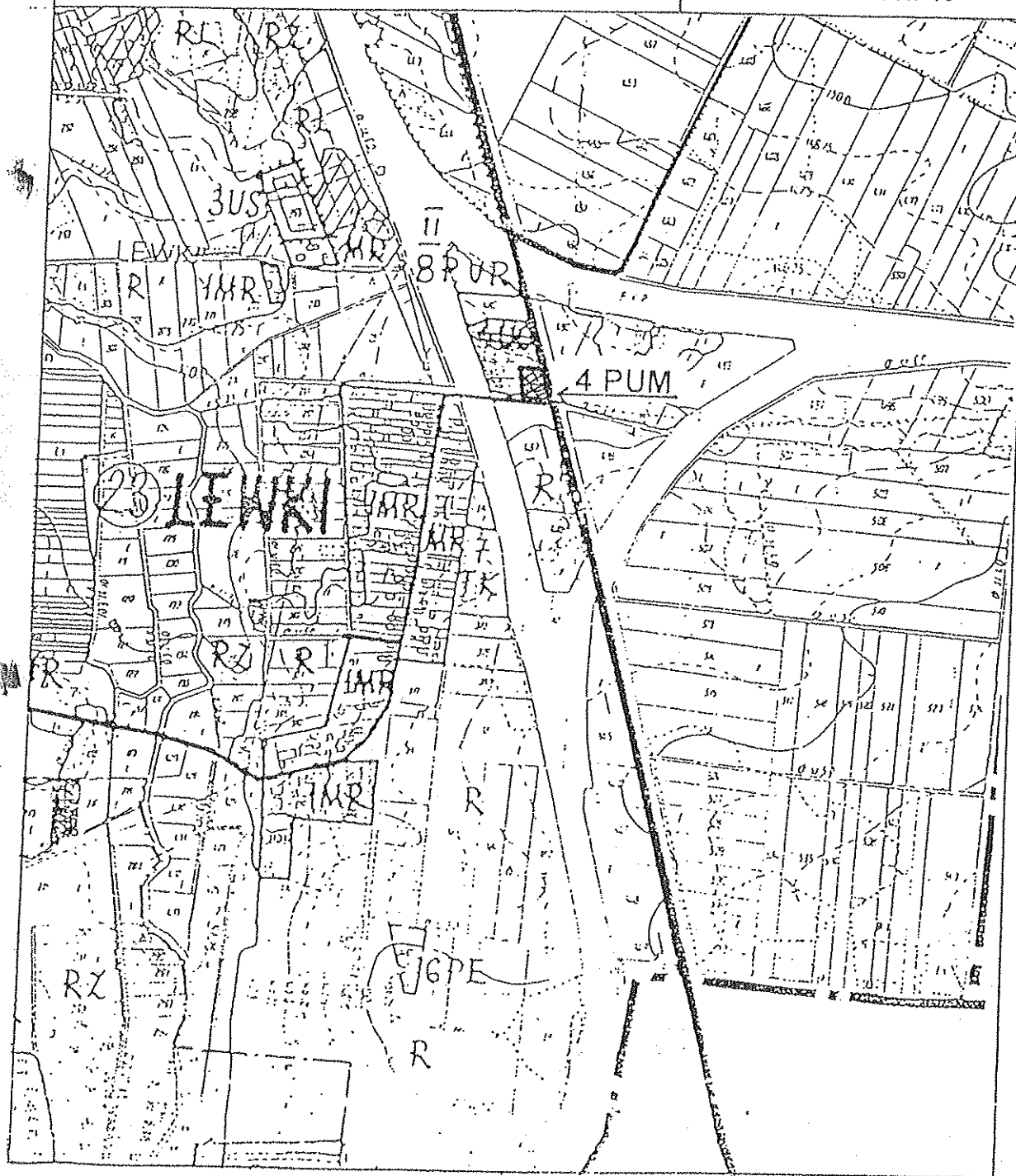


ZMIANA MIEJSCOWEGO PLANU OGÓLNEGO
ZAGOSPODAROWANIA PRZESTRZENNEGO GMINY
BIELSK PODLASKI

Skala 1 : 10 000

 4 PUM - zabudowa produkcyjno-usługowa z dopuszczeniem mieszkaniowej

Załącznik do uchwały
Nr *X/193/99* Rady
Gminy z dn *31.12.1999*
Ark. Nr 10

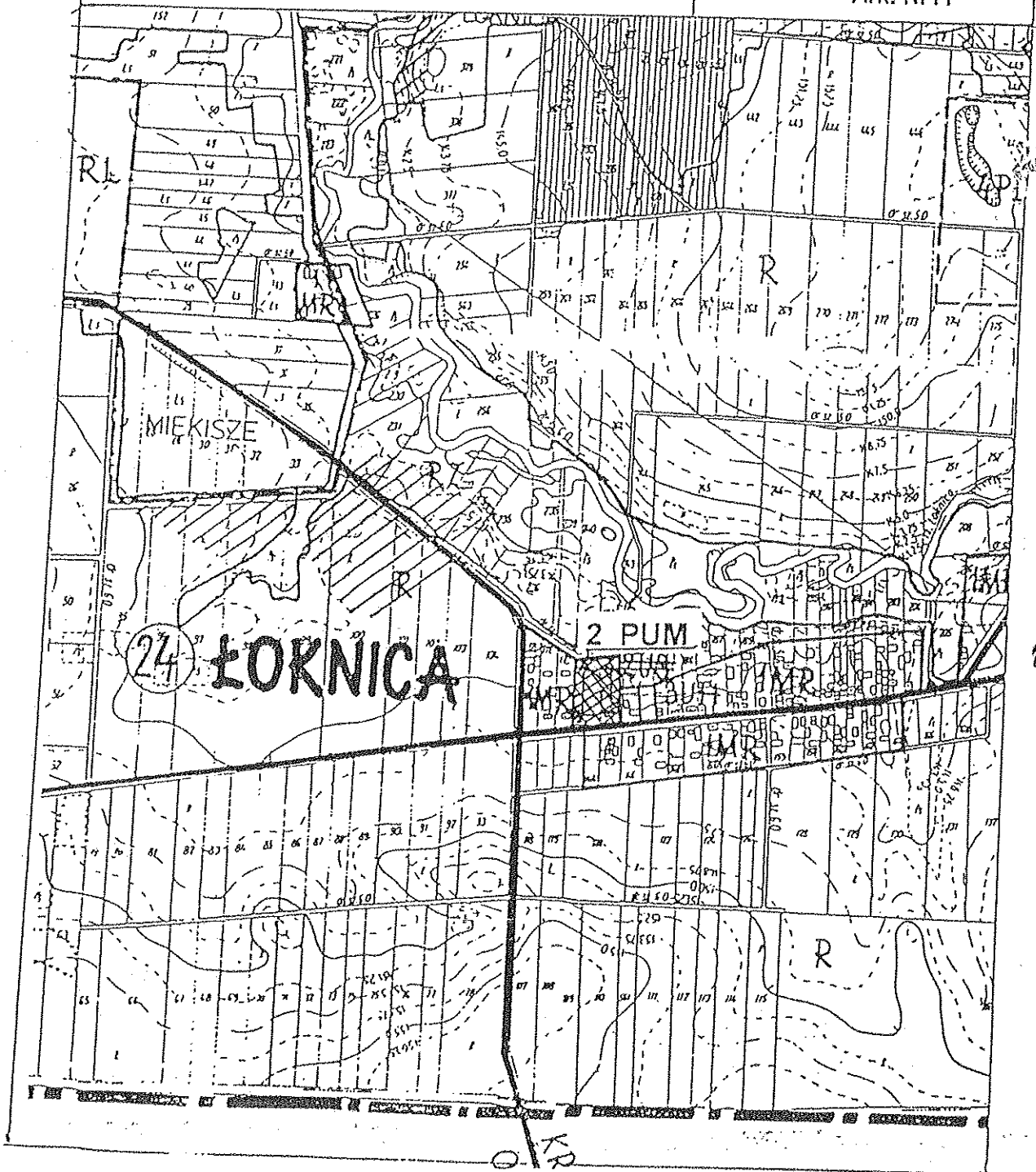


ZMIANA MIEJSCOWEGO PLANU OGÓLNEGO
ZAGOSPODAROWANIA PRZESTRZENNEGO GMINY
BIELSK PODLASKI
Skala 1 : 10 000



2 PUM - zabudowa produkcyjno-
usługowa z dopuszczeniem
mieszaniowej

Załącznik do uchwały
Nr X/83/94 Rady
Gminy z dn 31. sierpnia 1994
Ark. Nr11



ZMIANA MIEJSCOWEGO PLANU OGÓLNEGO
ZAGOSPODAROWANIA PRZESTRZENNEGO GMINY
BIELSK PODLASKI

Skala 1 : 10 000

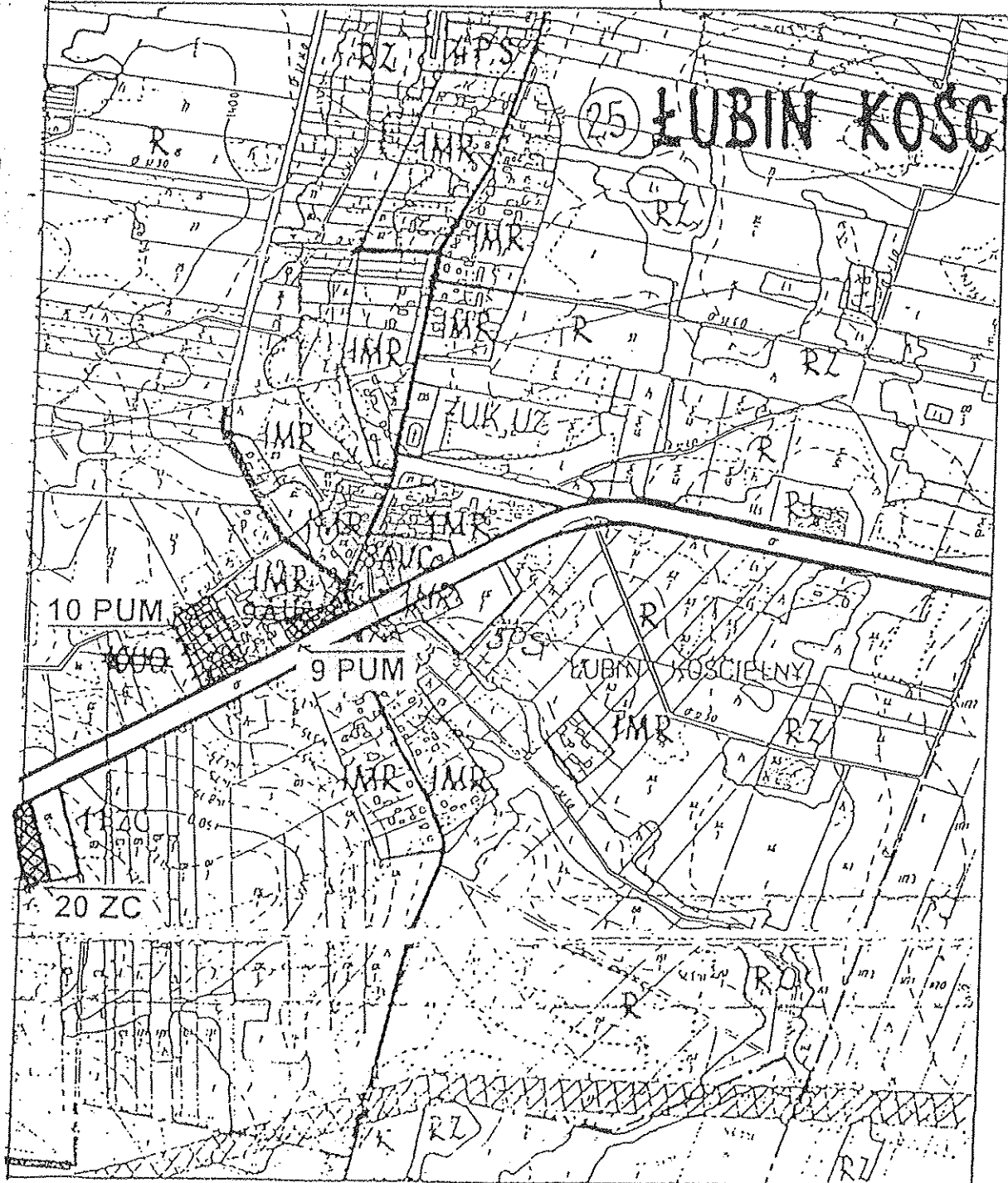


9 PUM - zabudowa produkcyjno-
usługowa z dopuszczeniem
mieszkańcowej



20 ZC - teren pod cmentarz

Załącznik do uchwały
Nr *X/83/99* Rady
Gminy z dn. *31. Sierpnia 1999r.*
Ark. Nr12



ZMIANA MIEJSCOWEGO PLANU OGÓLNEGO
ZAGOSPODAROWANIA PRZESTRZENNEGO GMINY
BIELSK PODLASKI

Skala 1 : 10 000





1 PUM - zabudowa produkcyjno-
usługowa z dopuszczeniem
mieszkaniowej

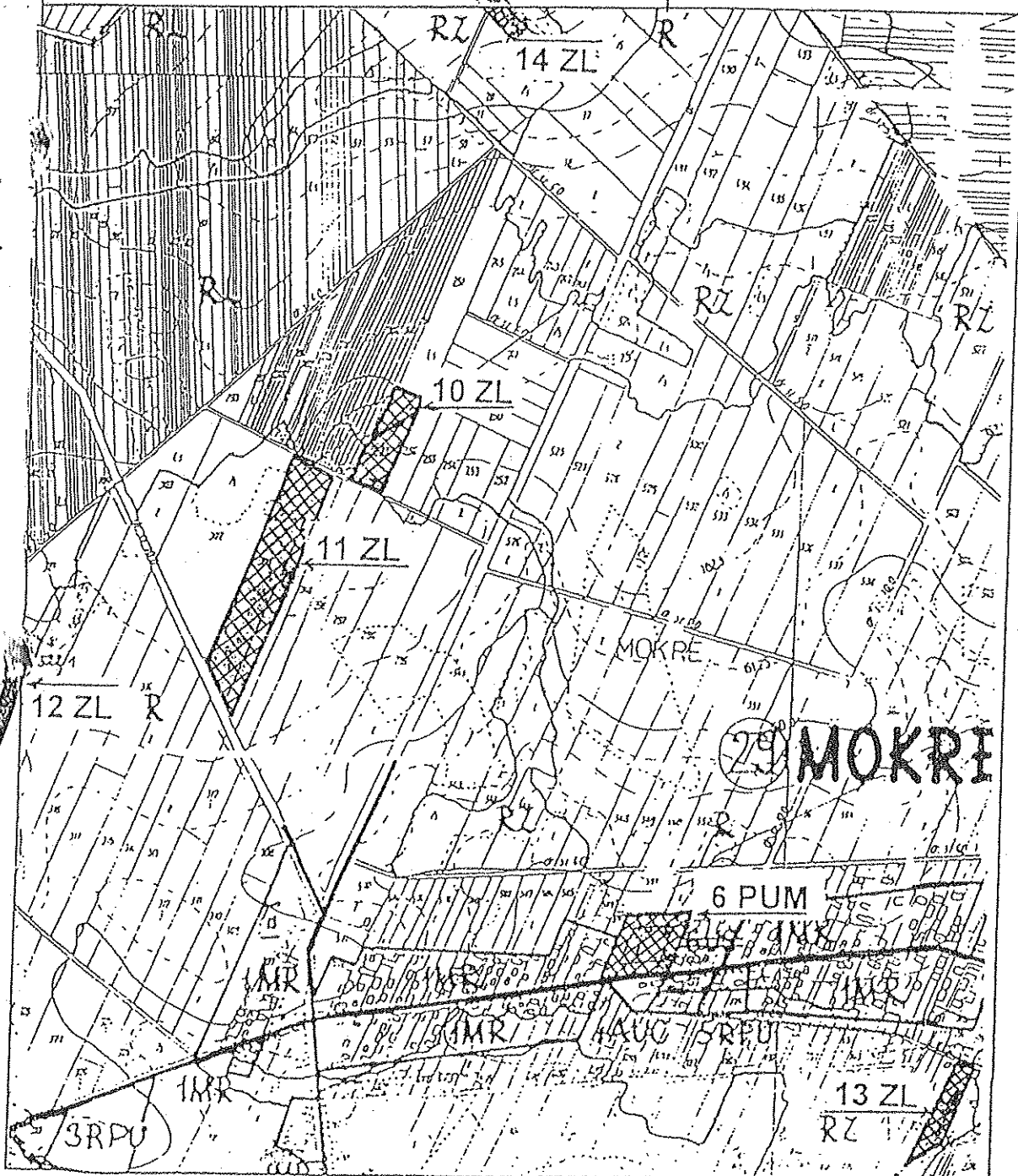
Załącznik do uchwały
Nr *X/23/99* Rady
Gminy z dn *31.12.1998*
Ark. Nr 13



ZMIANA MIEJSCOWEGO PLANU OGÓLNEGO
ZAGOSPODAROWANIA PRZESTRZENNEGO GMINY
BIELSK PODLASKI
Skala 1: 10 000

- 1998
-  6 PUM - zabudowa produkcyjno-usługowa z dopuszczeniem mieszkaniowej
 -  10 ZL, 11 ZL, 12 ZL, 13 ZL, 14 ZL - tereny do zalesienia

Załącznik do uchwały
Nr ...X./...*23/99*... Rady
Gminy z dn. *31.12.1999*
Ark. Nr14



ZMIANA MIEJSCOWEGO PLANU OGÓLNEGO
ZAGOSPODAROWANIA PRZESTRZENNEGO GMINY
BIELSK PODLASKI

Skala 1 : 10 000



2 PUM - zabudowa produkcyjno-
6 PUM - usługowa z dopuszczeniem
mieszaniowej

Załącznik do uchwały
Nr *X/103/199* Rady
Gminy z dn. *31.12.1999*
Ark. Nr 16

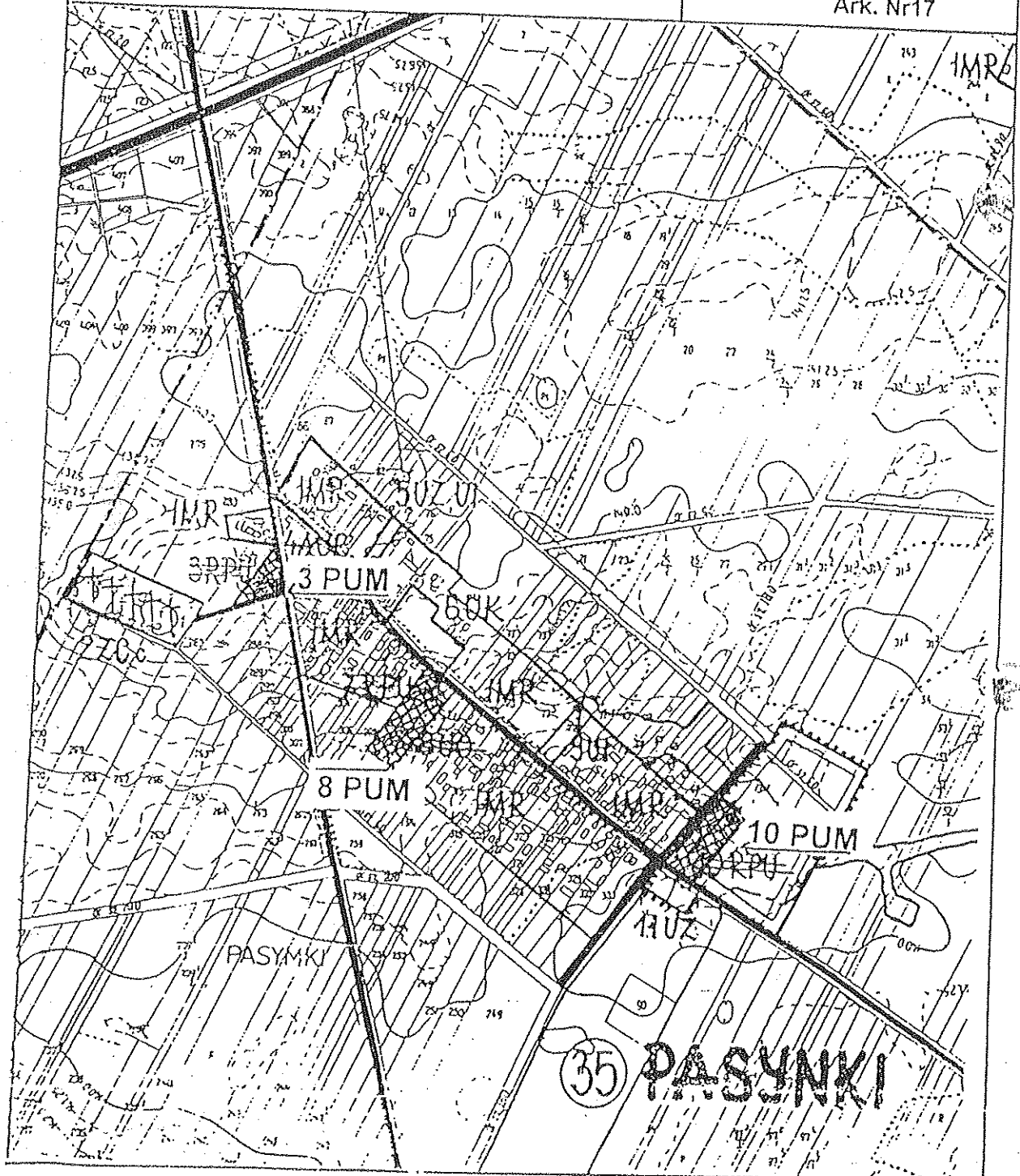


ZMIANA MIEJSCOWEGO PLANU OGÓLNEGO
ZAGOSPODAROWANIA PRZESTRZENNEGO GMINY
BIELSK PODLASKI
Skala 1 : 10 000



3 PUM - zabudowa produkcyjno-
8 PUM - usługowa z dopuszczeniem
10 PUM - mieszkaniowej

Załącznik do uchwały
Nr *X/193/199* Rady
Gminy z dn *31.12.1999*
Ark. Nr 17

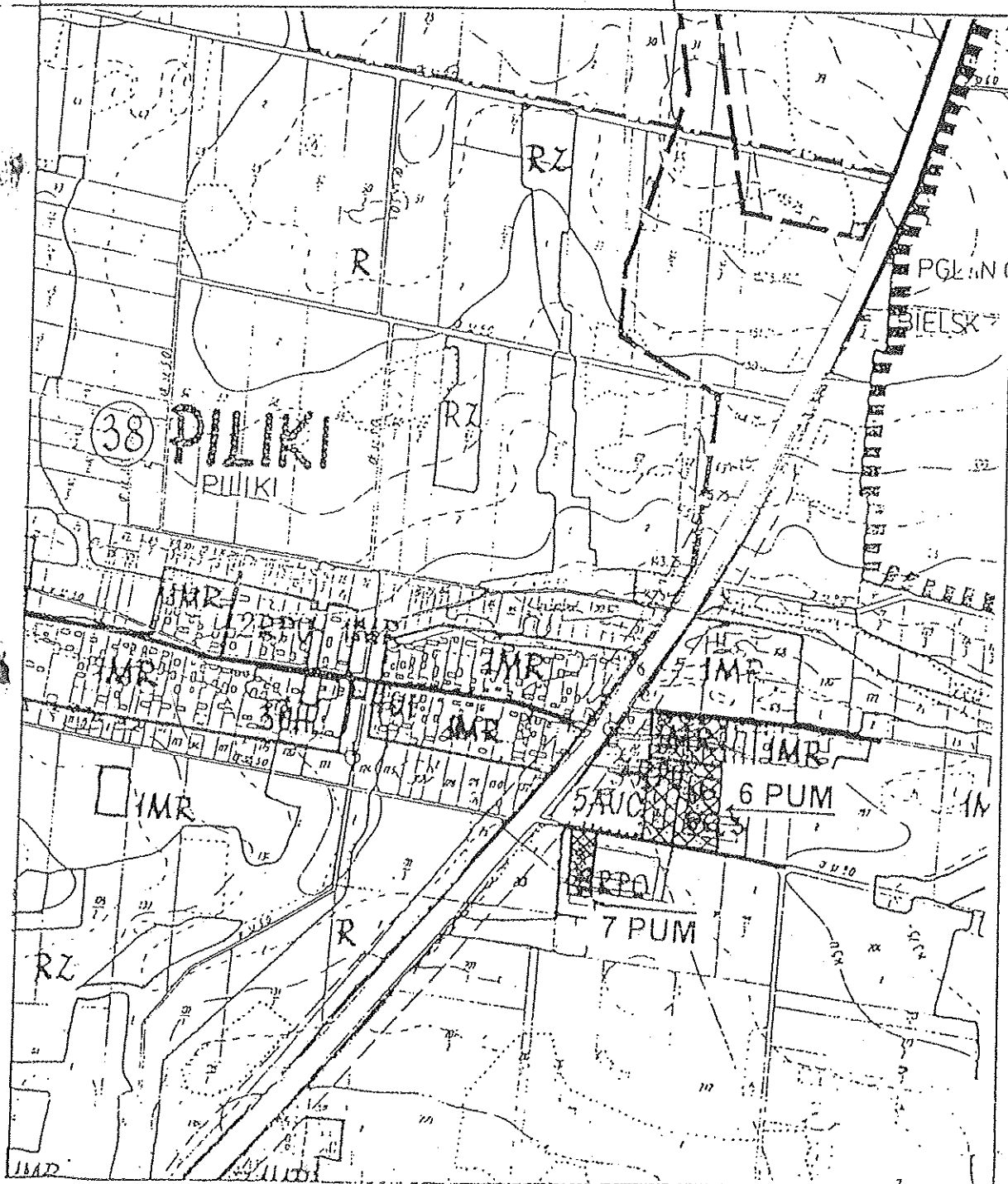


ZMIANA MIEJSCOWEGO PLANU OGÓLNEGO
ZAGOSPODAROWANIA PRZESTRZENNEGO GMINY
BIELSK PODLASKI
Skala 1 : 10 000



6 PUM - zabudowa produkcyjno-
7 PUM - usługowa z dopuszczeniem
mieszaniowej

Załącznik do uchwały
Nr *183/19* Rady
Gminy z dn. *3.12.1999*
Ark. Nr18

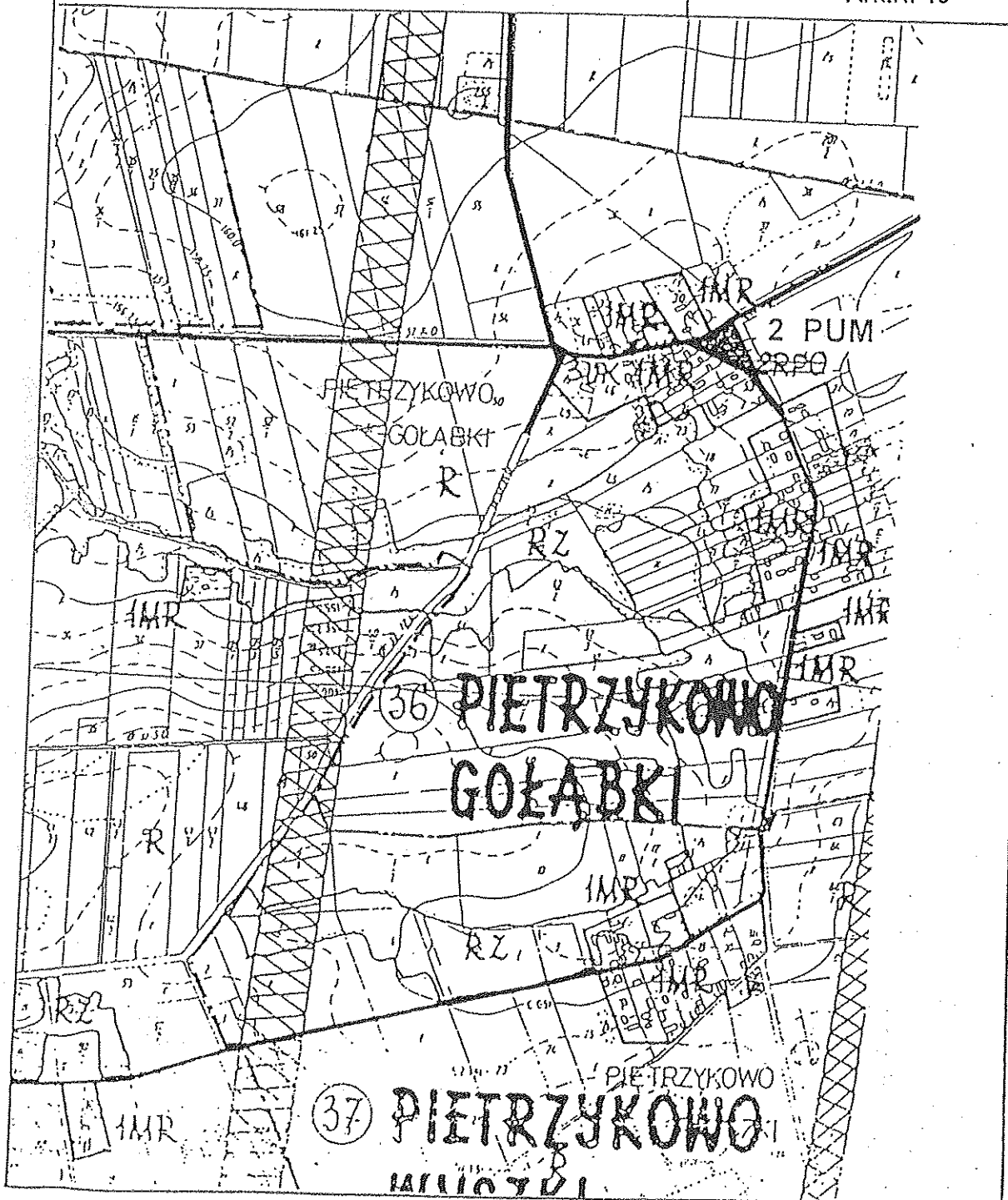


ZMIANA MIEJSCOWEGO PLANU OGÓLNEGO ZAGOSPODAROWANIA PRZESTRZENNEGO GMINY BIELSK PODLASKI
Skala 1 : 10 000



2 PUM - zabudowa produkcyjno-usługowa z dopuszczeniem mieszkaniowej

Załącznik do uchwały
Nr *X.183/99* Rady
Gminy z dn *27.11.1999*
Ark.Nr 19



ZMIANA MIEJSCOWEGO PLANU OGÓLNEGO
ZAGOSPODAROWANIA PRZESTRZENNEGO GMINY
BIELSK PODLASKI
Skala 1 : 10 000

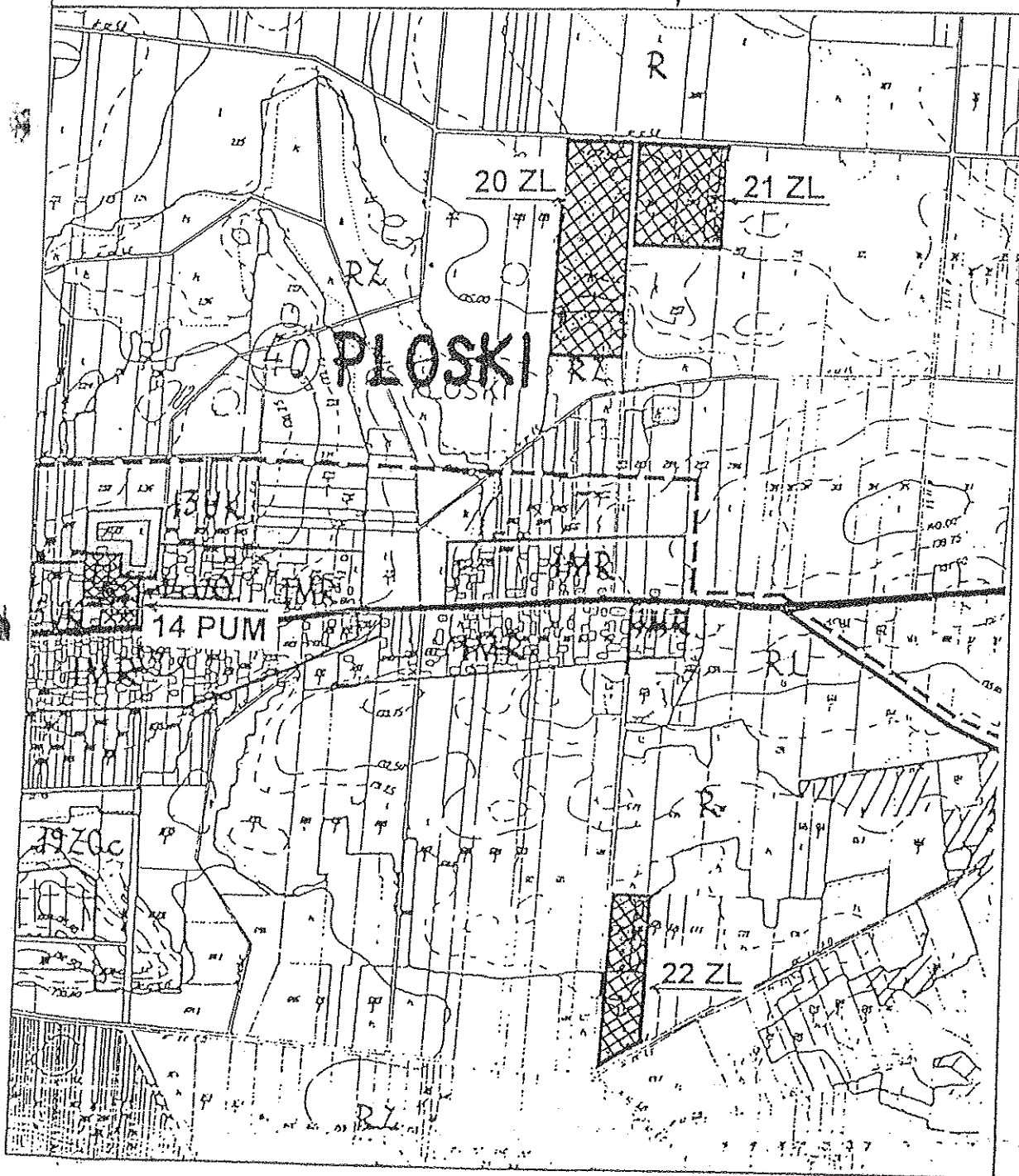


14 PUM - zabudowa produkcyjno-
usługowa z dopuszczeniem
mieszkańcowej




20 ZL, 21 ZL, 22 ZL - tereny do zalesienia

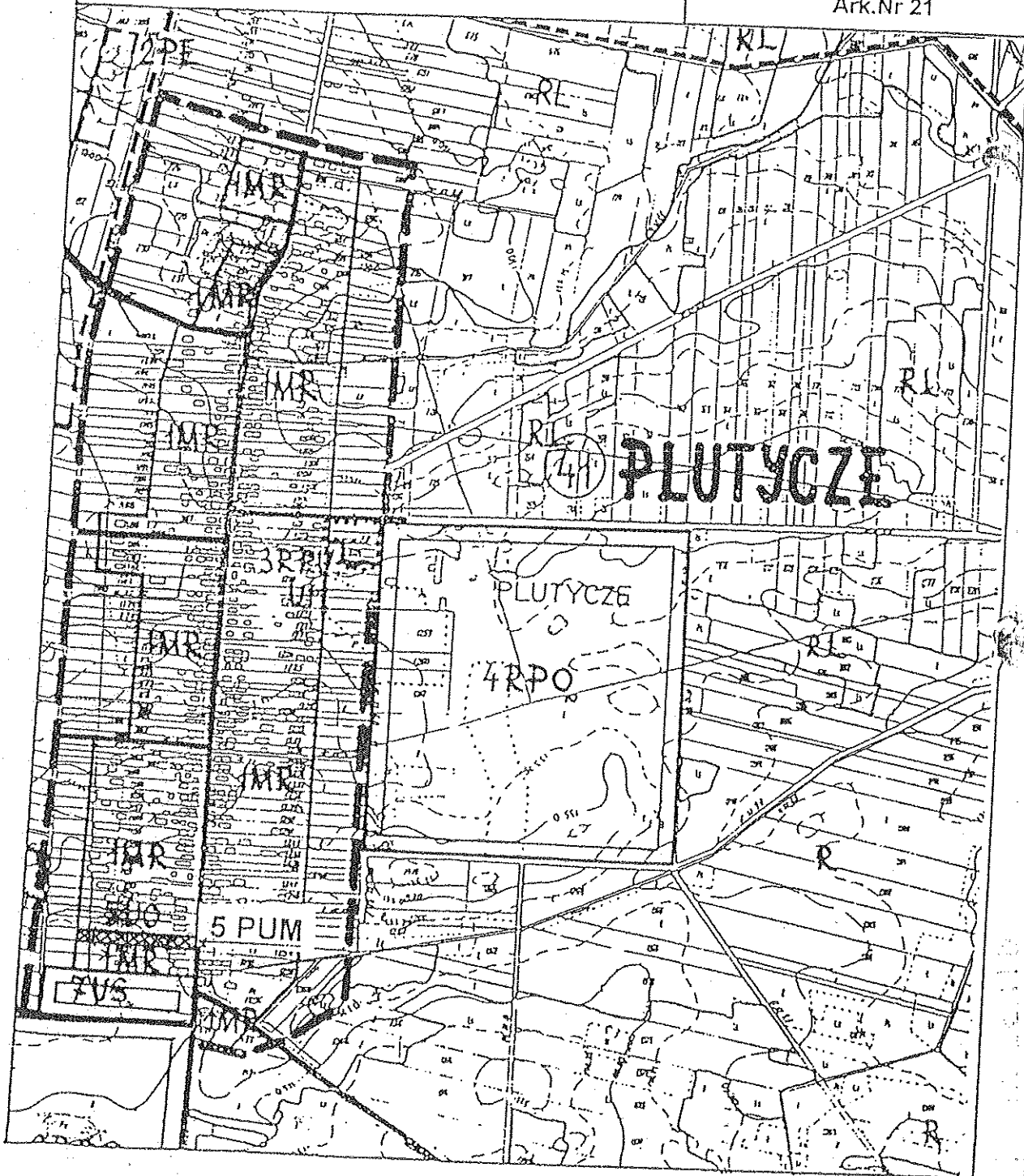
Załącznik do uchwały
Nr *X/195/99* Rady
Gminy z dn *31 Sierpnia 1999r.*
Ark.Nr 20



ZMIANA MIEJSCOWEGO PLANU OGÓLNEGO ZAGOSPODAROWANIA PRZESTRZENNEGO GMINY BIELSK PODLASKI
Skala 1 : 10 000

 5 PUM - zabudowa produkcyjno-usługowa z dopuszczeniem mieszkaniowej

Załącznik do uchwały Nr X/83/199 Rady Gminy z dn 31 sierpnia 1999
Ark.Nr 21



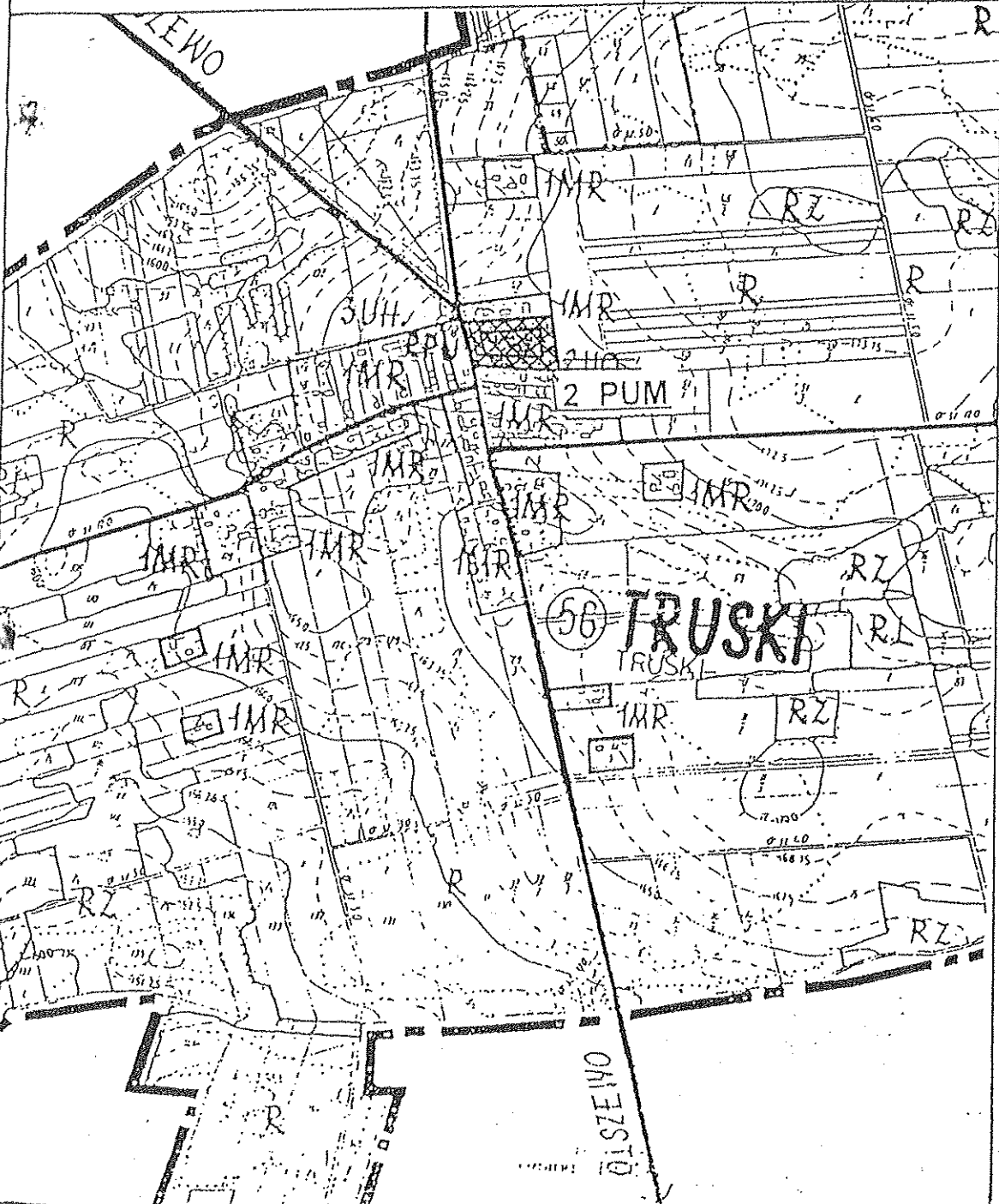
ZMIANA MIEJSCOWEGO PLANU OGÓLNEGO ZAGOSPODAROWANIA PRZESTRZENNEGO GMINY BIELSK PODLASKI

Skala 1 : 10 000



2 PUM - zabudowa produkcyjno-usługowa z dopuszczeniem mieszkaniowej

Załącznik do uchwały
Nr X/83/99 Rady
Gminy z dn 31 sierpnia 1999r.
Ark.Nr 22



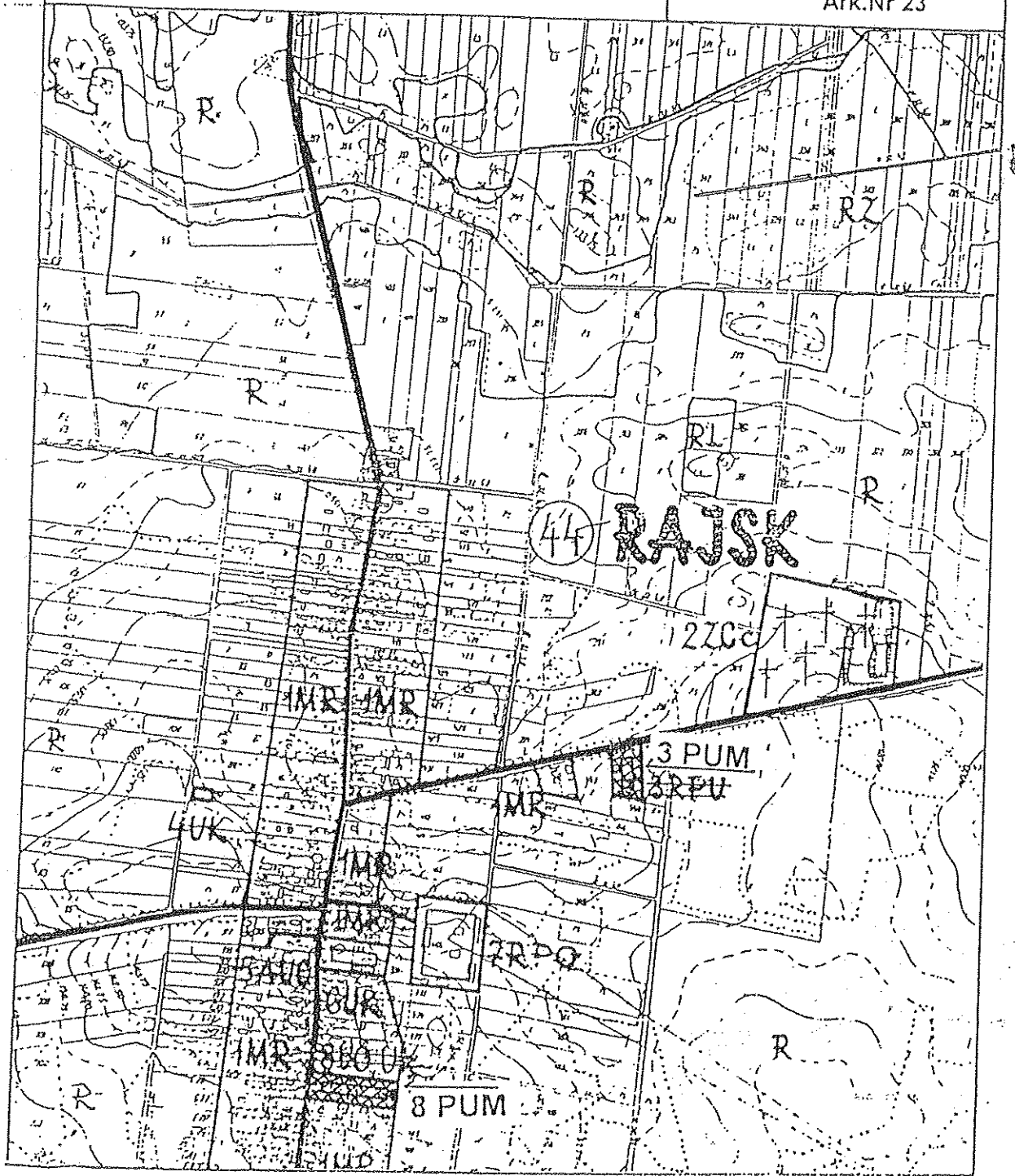
GD
 NY
 00
 aty
 y
 0.1999.
 21

ZMIANA MIEJSCOWEGO PLANU OGÓLNEGO
ZAGOSPODAROWANIA PRZESTRZENNEGO GMINY
BIELSK PODLASKI
Skala 1 : 10 000



3 PUM - zabudowa produkcyjno-
8 PUM - usługowa z dopuszczeniem
mieszaniowej

Załącznik do uchwały
Nr *X/83/99* Rady
Gminy z dn *31 sierpnia 1999 r.*
Ark.Nr 23



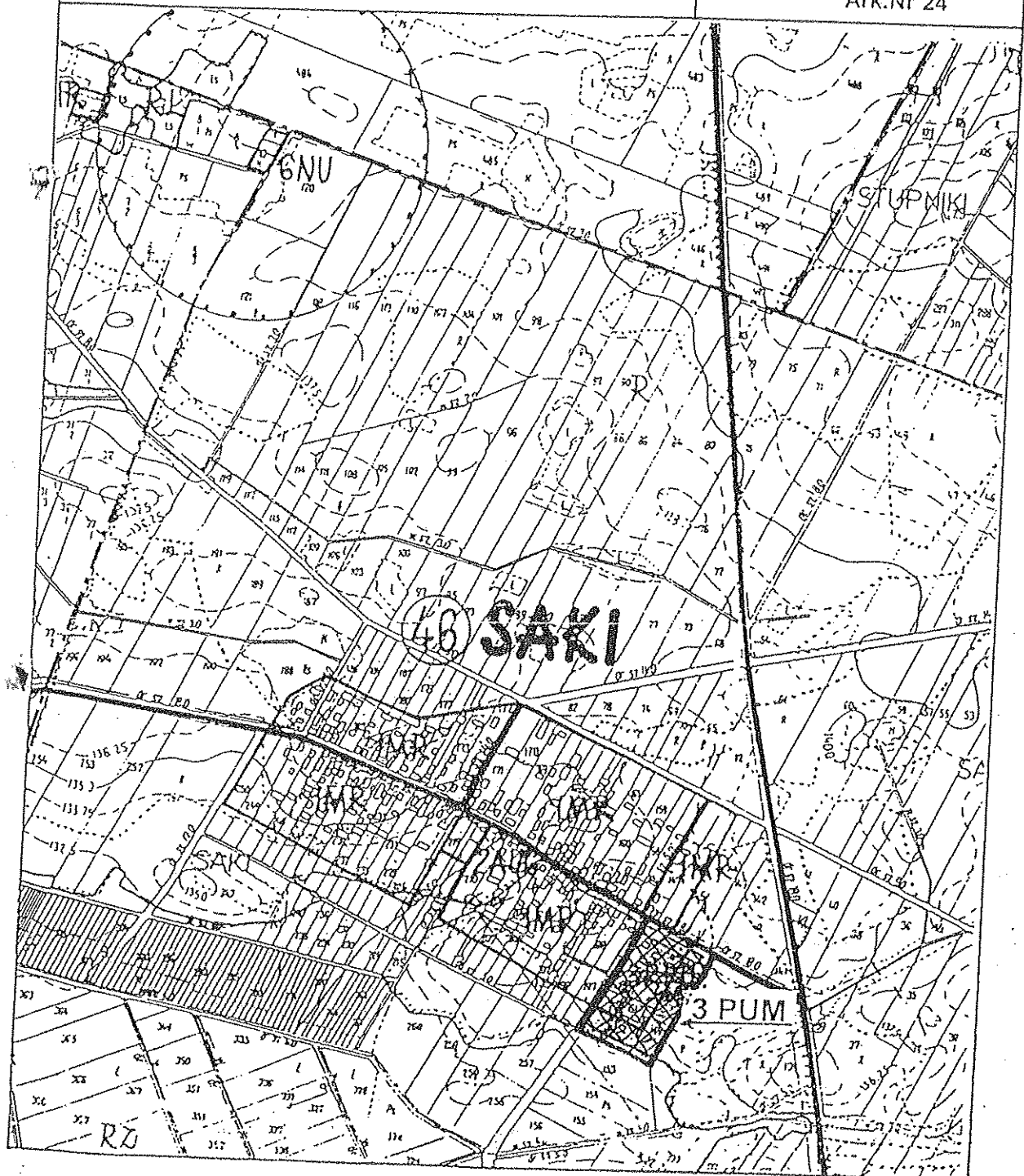
ZMIANA MIEJSCOWEGO PLANU OGÓLNEGO
ZAGOSPODAROWANIA PRZESTRZENNEGO GMINY
BIELSK PODLASKI

Skala 1 : 10 000



3 PUM - zabudowa produkcyjno-
usługowa z dopuszczeniem
mieszkaniowej

Załącznik do uchwały
Nr *X/23/99* Rady
Gminy z dn *31 sierpnia 1999r.*
Ark.Nr 24

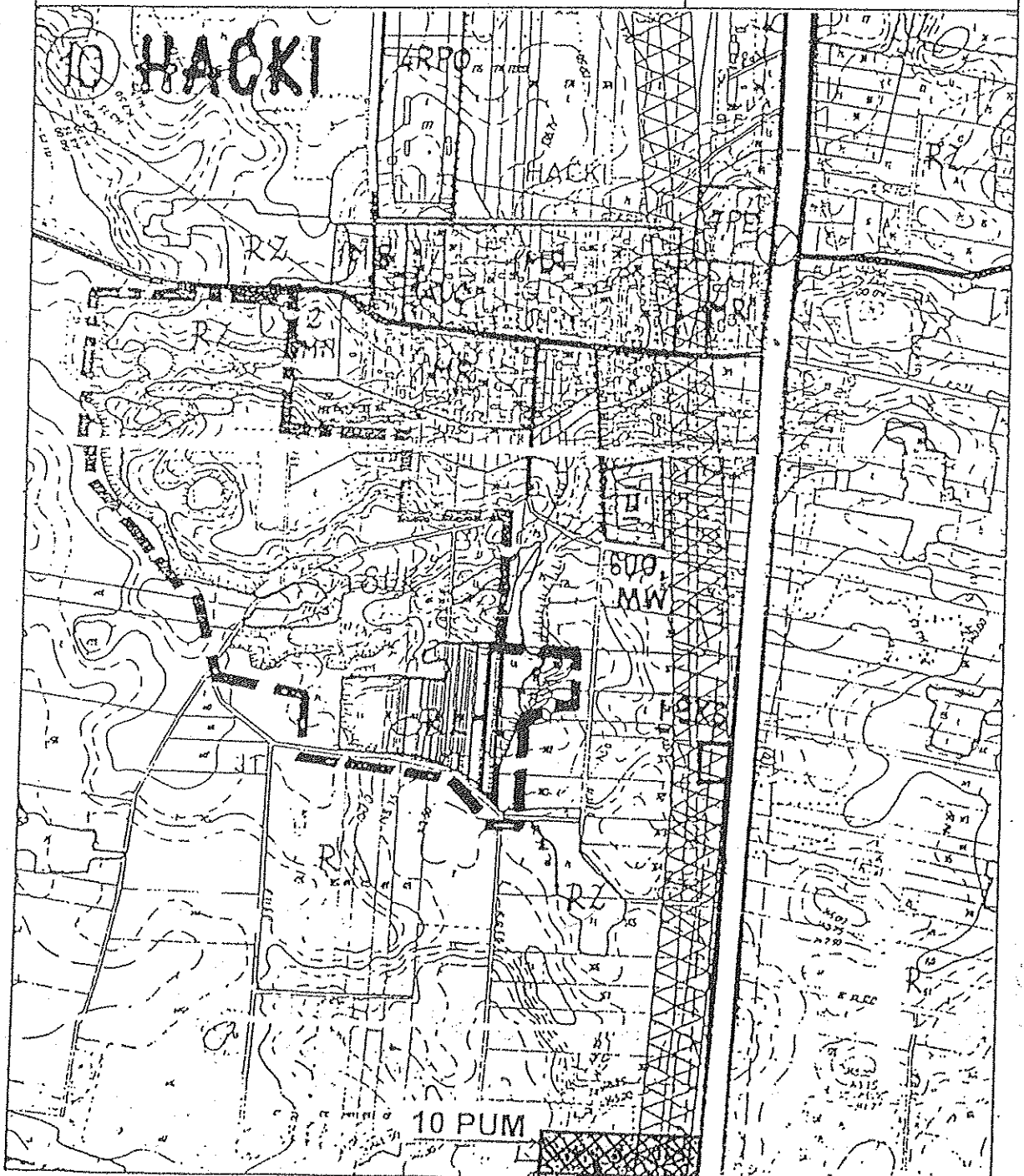


ZMIANA MIEJSCOWEGO PLANU OGÓLNEGO
ZAGOSPODAROWANIA PRZESTRZENNEGO GMINY
BIELSK PODLASKI Skala 1 : 10 000



10 PUM - zabudowa produkcyjno-
usługowa z dopuszczeniem
mieszkańcowej

Załącznik do uchwały
Nr X/83/99 Rady
Gminy z dn 31 sierpnia 1999r.
Ark.Nr 25



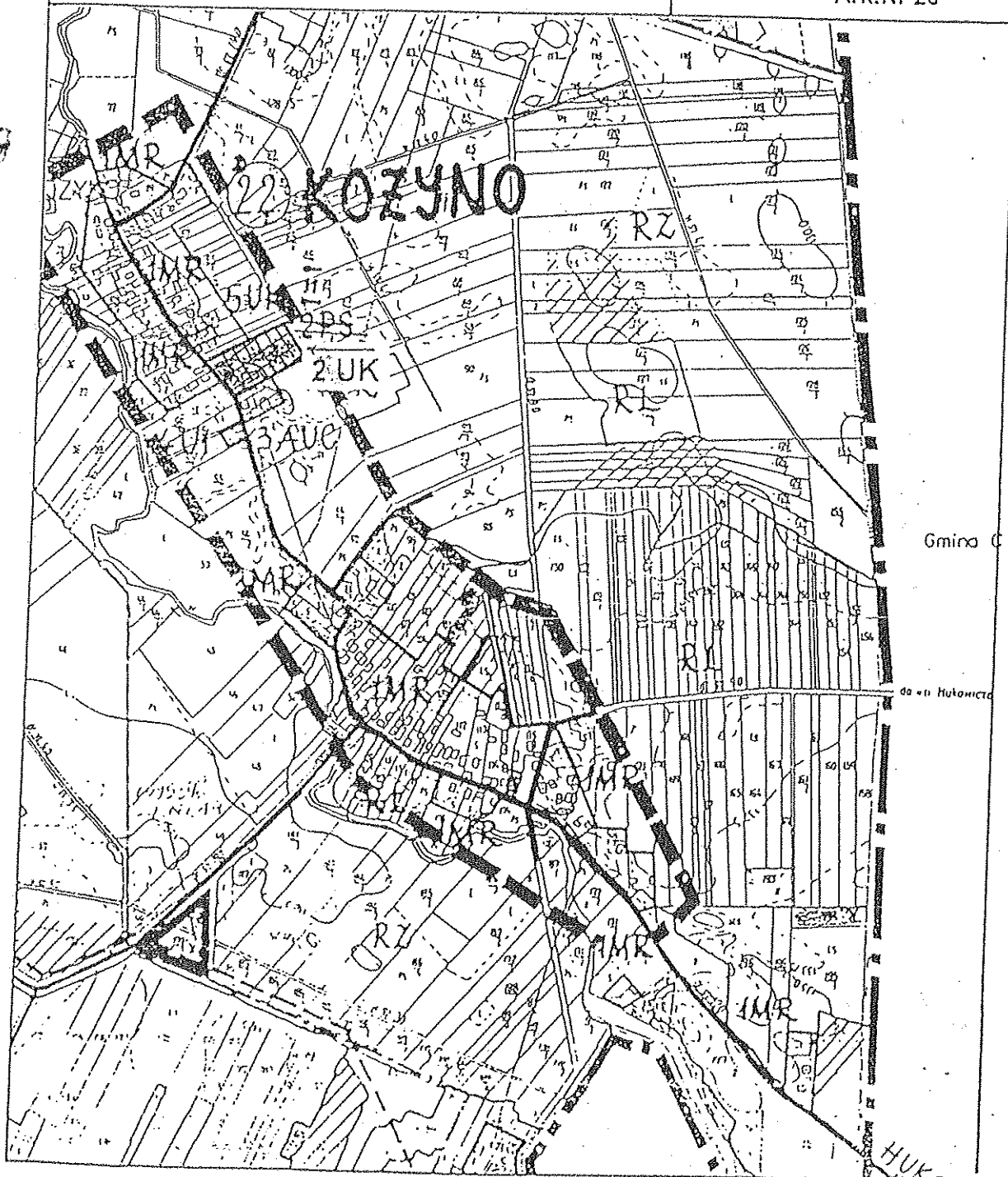
ZMIANA MIEJSCOWEGO PLANU OGÓLNEGO
ZAGOSPODAROWANIA PRZESTRZENNEGO GMINY
BIELSK PODLASKI

Skala 1 : 10 000



2 UK - teren pod urządzenia z zakresu kultury

Załącznik do uchwały
Nr *X/83/1999* Rady
Gminy z dn *31 sierpnia 1999r.*
Ark.Nr 26



ZMIANA MIEJSCOWEGO PLANU OGÓLNEGO
ZAGOSPODAROWANIA PRZESTRZENNEGO GMINY
BIELSK PODLASKI
Skala 1 : 10 000



10 ZC - teren pod cmentarz

Załącznik do uchwały
Nr *X/83/99* Rady
Gminy z dn *31 sierpnia 1999r.*
Ark.Nr 27

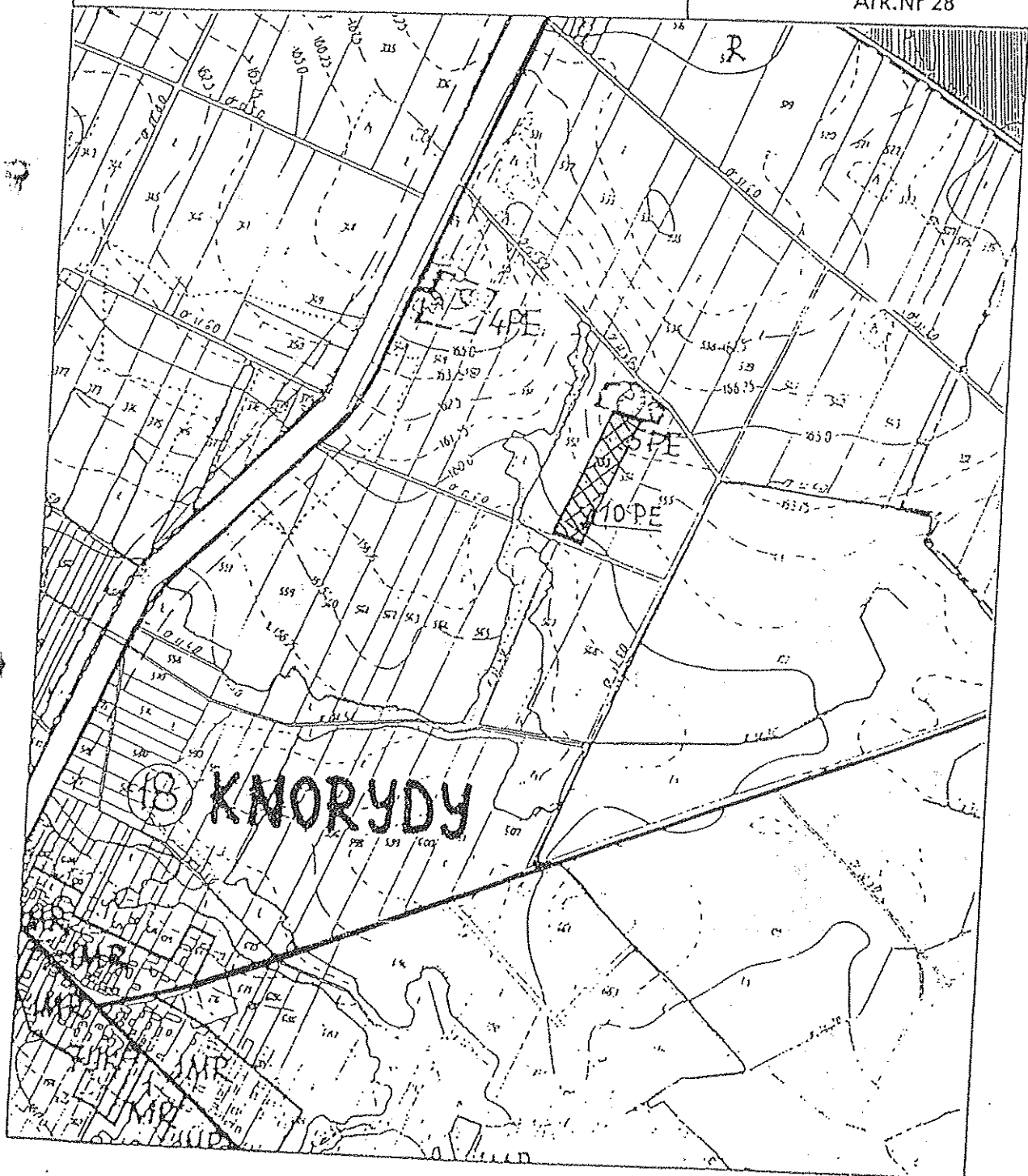


ZMIANA MIEJSCOWEGO PLANU OGÓLNEGO
ZAGOSPODAROWANIA PRZESTRZENNEGO GMINY
BIELSK PODLASKI
Skala 1 : 10 000



10 PE - powierzchniowa
eksploatacja kruszywa

Załącznik do uchwały
Nr 8/23/99 Rady
Gminy z dn 31 sierpnia 1999 r.
Ark.Nr 28



Nr 32
1999 r.

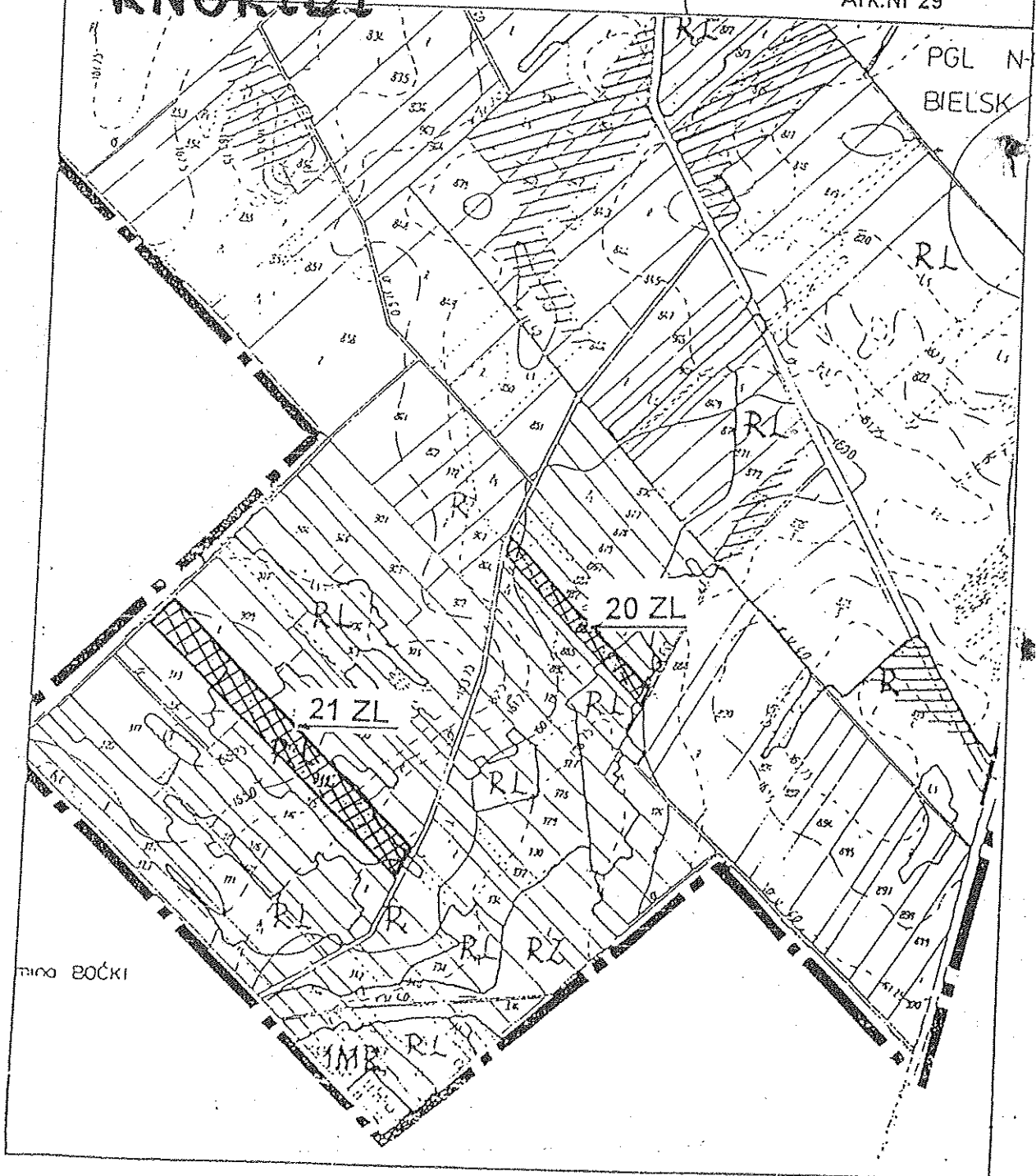
ZMIANA MIEJSCOWEGO PLANU OGÓLNEGO
ZAGOSPODAROWANIA PRZESTRZENNEGO GMINY
BIELSK PODLASKI
Skala 1 : 10 000



20 ZL, 21 ZL - tereny pod zalesienia

Załącznik do uchwały
Nr X/183/99 Rady
Gminy z dn 31 sierpnia 1999
Ark.Nr 29

KNORYDY

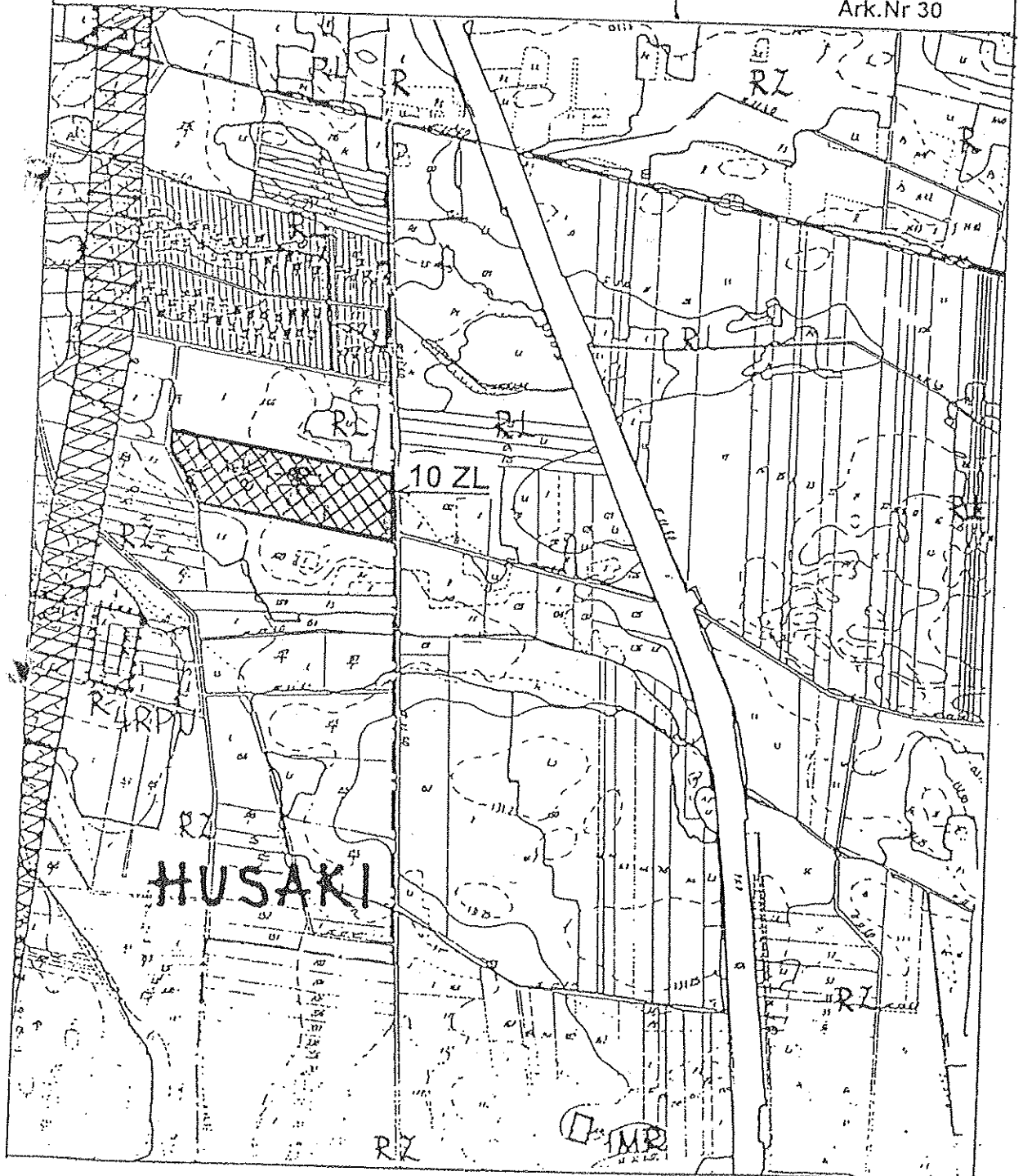


ZMIANA MIEJSCOWEGO PLANU OGÓLNEGO
ZAGOSPODAROWANIA PRZESTRZENNEGO GMINY
BIELSK PODLASKI
Skala 1 : 10 000



10 ZL - teren pod zalesienia

Załącznik do uchwały
Nr X/53/99 Rady
Gminy z dn 31 sierpnia 1999r.
Ark.Nr 30



G
NY
0
ty
y
2 1999r.
9
P L N
BIELSK

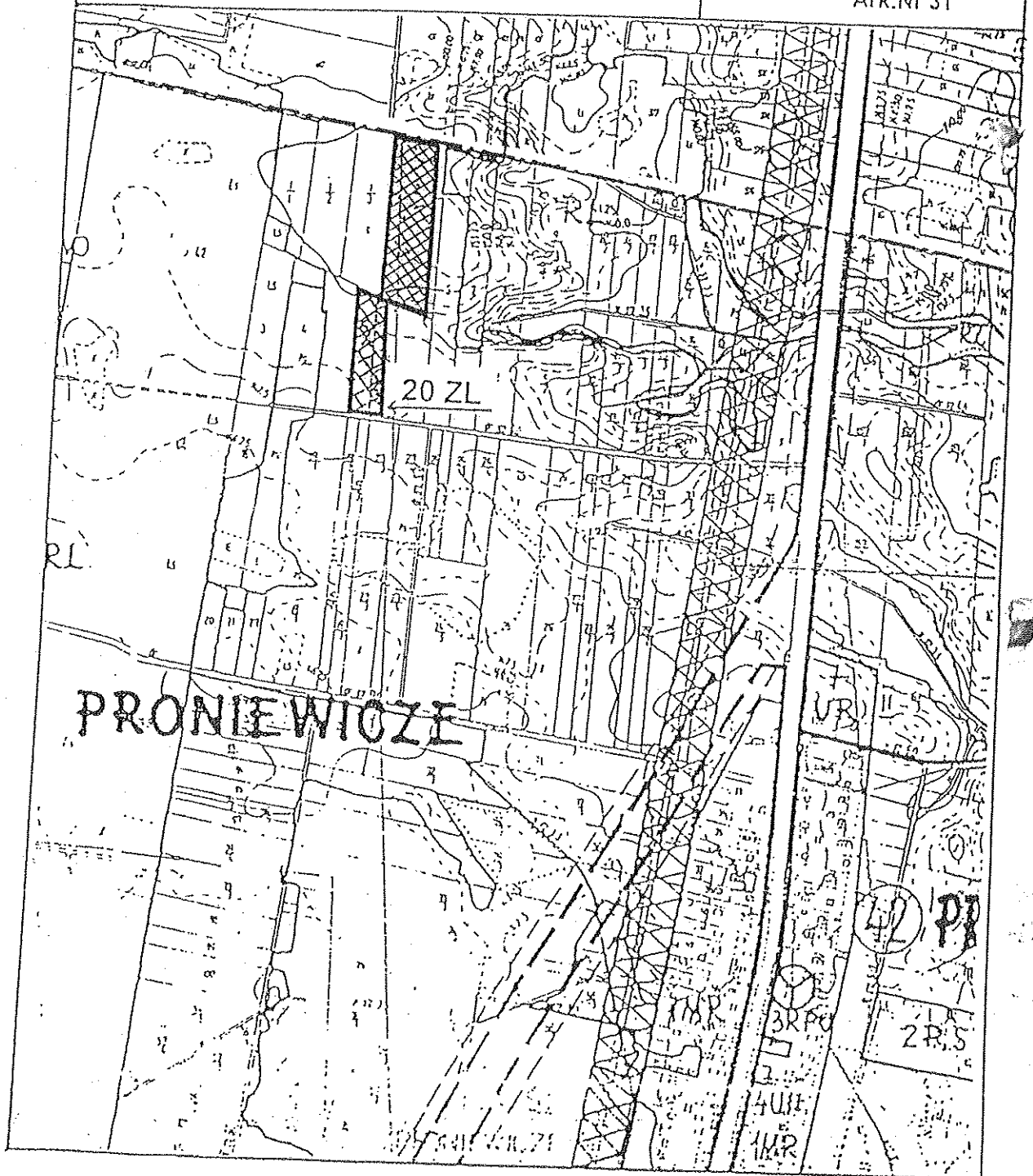
ZMIANA MIEJSCOWEGO PLANU OGÓLNEGO
ZAGOSPODAROWANIA PRZESTRZENNEGO GMINY
BIELSK PODLASKI

Skala 1 : 10 000



2o ZL - teren pod zalesienia

Załącznik do uchwały
Nr X/23/99 Rady
Gminy z dn 31 sierpnia 1999r.
Ark.Nr 31



ZMIANA MIEJSCOWEGO PLANU OGÓLNEGO
ZAGOSPODAROWANIA PRZESTRZENNEGO GMINY
BIELSK PODLASKI

Skala 1 : 10 000



10 ZL - teren pod zalesienia

Załącznik do uchwały
Nr ...*x/83/99*... Rady
Gminy z dn *31 sierpnia 1999r.*
Ark.Nr 32



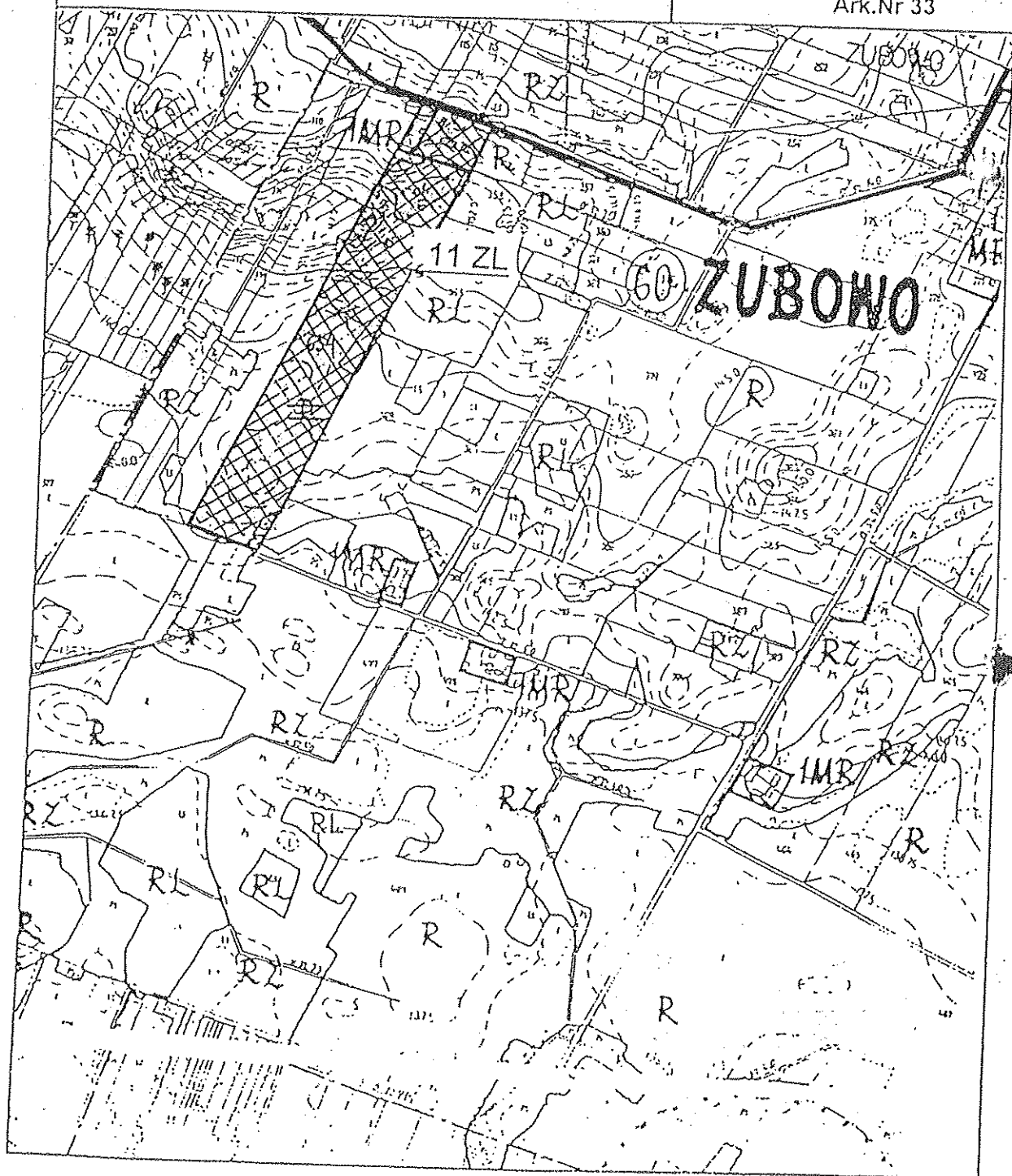
ZMIANA MIEJSCOWEGO PLANU OGÓLNEGO
ZAGOSPODAROWANIA PRZESTRZENNEGO GMINY
BIELSK PODLASKI

Skala 1 : 10 000



11 ZL - teren pod zalesienia

Załącznik do uchwały
Nr ...*8*.../83/99... Rady
Gminy z dn *31 sierpnia 1999r.*
Ark.Nr 33



ZMIANA MIEJSCOWEGO PLANU OGÓLNEGO
ZAGOSPODAROWANIA PRZESTRZENNEGO GMINY
BIEŁSK PODLASKI Skala 1 : 10 000



10 ZL - teren pod zalesienia

Załącznik do uchwały
Nr ...*8183/99* Rady
Gminy z dn *31 sierpnia 1999r.*
Ark.Nr 34

