


**Biuro Obsługi Klienta**

*25*  
*Dr. inż. Paweł Kowalczyk*  
*2021-11-05*  
*Pracownicy nadzoru*

**Od:** Franciszkiewicz Janusz <jfranciszkiewicz@gddkia.gov.pl>  
**Wysłano:** 5 listopada 2021 14:22  
**Do:** gmina@bielskpodlaski.pl  
**Temat:** Odpowiedź ws. budowy chodnika we wsi Augustowo w ciągu DW 659 i oznaczenia przejścia dla pieszych w Łubinie Kościelnym na DK 66.  
**Załączniki:** O.BI.Z-1.410.08.2021.JF z dnia 05.11.2021 roku.pdf; A3 landscape S19 B. Podlaski.pdf



Dzień dobry,

Przesyłam odpowiedź na pismo znak: znak: Fn 3020.18.2021 z dnia 30.09.2021 r. (data wpływu 06.10.2021r.) ws. budowy chodnika we wsi Augustowo w ciągu DW 659 i oznaczenia przejścia dla pieszych w Łubinie Kościelnym na DK 66.

Z wyrazami szacunku,



Janusz Franciszkiewicz  
Zastępca Naczelnika Wydziału  
Plan Zastępcy Dyrektora ds.  
Zarządzania Drogami i Mostami  
Wydział Dróg i Sieci Drogowej  
  
Generalna Dyrekcja  
Dróg Krajowych i Autostrad  
ul. Zwycięstwa 2, 15-703 Białystok

+48 85 664 58 19  
+48 694 405 417  
jfranciszkiewicz@gddkia.gov.pl  
www.gddkia.gov.pl



Ogólnopolski Punkt Informacji Drogowej

19 111

19 111

dostępny



Administratorem Pani/Pana danych osobowych jest Generalny Dyrektor Dróg Krajowych i Autostrad.

Więcej informacji o zasadach przetwarzania danych osobowych dostępnych jest na stronie internetowej:

<https://www.gov.pl/web/gddkia/ogolne-zasady-przetwarzania-danych-osobowych>


05/11/2021 14:57  
7386/2021



1eqD2NC1z



**Generalna Dyrekcja  
Dróg Krajowych i Autostrad  
Oddział w Białymstoku**



Białystok, 05-11-2021 r.

O/BI.Z-1.410.8.2021.JF

Pani  
**Raisa RajECKA<sup>1</sup>**  
Wójt Gminy Bielsk Podlaski  
ul. Mickiewicza 46  
17-100 Bielsk Podlaski

Szanowna Pani Wójt,  
w odpowiedzi na pismo znak: Fn.3020.18.2021 z dnia 30.09.2021 r. (data wpływu 06.10.2021r.) uprzejmie informuję, co następuje.

**a.** Przez wieś Augustowo przebiega droga wojewódzka nr 659, zatem budowa chodnika i ciągu pieszo-rowerowego dotyczy zarządu drogowego PZDW w Białymstoku.

Obwód geodezyjny Augustowo, owszem obejmuje swoim zasięgiem DK 66, lecz zabudowania wokół tej drogi stanowią kontynuację miasta Bielsk Podlaski.

Ponadto, odcinek drogi nr 66 na tym fragmencie zgodnie z art. 10 ust. 5 ustawy o drogach publicznych zostanie zastąpiony nową inwestycją, tym samym możliwości także tutaj w nową infrastrukturę drogową, poprzez przebudowę drogi, nie będzie możliwe.

Ww. przedstawia załącznik graficzny do pisma – mapa przedstawiająca przebieg S19 i przełożenia DK 66 wokół Bielska Podlaskiego.

**b.** W przypadku oznakowania przejść dla pieszych na DK 66 w obszarze wsi Łubin Kościelny należy wspomnieć, że nie ma tam dzisiaj wskazanego obszaru zabudowanego i wyznaczonych przejść dla pieszych.

Zatem dzisiaj, mimo dobrej woli Zarządcy drogi, oznakowanie takiego przejścia jeszcze nie jest możliwe.

Niemniej jednak tutaj. Oddział widzi taką potrzebę i będzie czynić starania o w3pisanie do planu na kolejne lata w programie brd.

Pragnę wspomnieć, że z dniem 20 września 2022 r. tracą moc obowiązujące warunki techniczne dla dróg publicznych, warunki techniczne dla obiektów inż. i warunki techniczne dla autostrad płatnych. A w ich miejsce wchodzi w życie z dniem 21 września 2022 r. nowe przepisy techniczno - budowlane dotyczące dróg publicznych (PTB).

Obecnie trwają prace nad tą nowelizacją, które wprowadzą wiele zmian w ułatwieniu korzystania przez użytkowników z dróg publicznych.

Zatem dopiero po wejściu w życie również ww. przepisów oraz w trakcie aktualizacji prac nad brd na drogach krajowych m.in. nr 66; mogą zostać wskazane rozwiązania także przejścia dla pieszych z towarzyszącą temu infrastrukturą.

Lecz rezultat nie będzie widoczny w 2022 roku, tym bardziej bez możliwości wprowadzenia do planu Oddziału, na co trzeba uzyskać uprzednią zgodę Centrali oraz zabezpieczenie finansowe dla każdego zadania.

Dokument podpisany elektronicznie

*Z poważaniem,*  
Elżbieta Urwanowicz nazwa  
pracownika  
Zastępca Dyrektora Oddziału ds.  
Zarządzania Drogami i Mostami

**Do wiadomości:**

1. Wydział BRD [Z-2, w/m]
2. Rejon w Bielsku Podlaskim [Z-13, w/m]

**Załącznik:**

Załącznik mapowy przedstawiający przebieg S19 i przełożenia DK 66 wokół miasta Bielsk Podlaski.

**Sprawę prowadzi:**

Janusz FRANCISZKIEWICZ

Zastępca Naczelnika Wydziału, tel. (85) 6645819, email: [jfranciszkiewicz@gddkia.gov.pl](mailto:jfranciszkiewicz@gddkia.gov.pl)

**Informacja:**

Administratorem danych osobowych jest Generalny Dyrektor Dróg Krajowych i Autostrad o danych kontaktowych:

- 1) adres do korespondencji: ul. Wronia 53, 00-874 Warszawa;
- 2) tel.: (022) 375 8888;
- 3) e-mail: [kancelaria@gddkia.gov.pl](mailto:kancelaria@gddkia.gov.pl)

W sprawach związanych z przetwarzaniem danych osobowych, można kontaktować się z Inspektorem Ochrony Danych, za pośrednictwem adresu e-mail: [iod@gddkia.gov.pl](mailto:iod@gddkia.gov.pl).

Dane osobowe będą przetwarzane w celu rozpatrzenia lub załatwienia sprawy oraz w celach archiwizacji.

Podstawę prawną przetwarzania danych osobowych stanowi ustawa z dnia 11 lipca 2014 r. o petycjach (Dz.U. z 2018 r. poz. 870), ustawa z dnia 14 lipca 1983 r. o narodowym zasobie archiwalnym i archiwach (Dz.U. z 2018 r. poz. 217, z późn. zm.) oraz art. 6 ust. 1 lit. c rozporządzenia Parlamentu Europejskiego i Rady (UE) 2016/679 z dnia 27 kwietnia 2016 r. w sprawie ochrony osób fizycznych w związku z przetwarzaniem danych osobowych i w sprawie swobodnego przepływu takich danych oraz uchylenia dyrektywy 95/46/WE.

Dane osobowe mogą być ujawniane innym stronom postępowania oraz podmiotom przetwarzającym dane na podstawie zawartych umów.

Dane osobowe będą przechowywane przez okres rozpatrywania sprawy oraz przez okres przewidzianej prawem archiwizacji akt sprawy.

Osobie, której dotyczą dane osobowe, przysługuje:

- 1) prawo dostępu do danych, ich sprostowania, usunięcia lub ograniczenia przetwarzania, na warunkach określonych w rozporządzeniu Parlamentu Europejskiego i Rady (UE) 2016/679 z dnia 27 kwietnia 2016 r. w sprawie ochrony osób fizycznych w związku z przetwarzaniem danych osobowych i w sprawie swobodnego przepływu takich danych oraz uchylenia dyrektywy 95/46/WE;
- 2) prawo wniesienia skargi do Prezesa Urzędu Ochrony Danych Osobowych.

Udostępnienie danych jest wymogiem ustawowym i stanowi warunek rozpatrzenia sprawy.

Potwierdzam zgodność kopii wydruku z dokumentem elektronicznym:


Identyfikator dokumentu	29200.83388.93599
Nazwa dokumentu	Pismo ogólne.pdf
Tytuł dokumentu	Pismo ogólne
Sygnatura dokumentu	O/BI.Z-1.410.8.2021
Data dokumentu	05.11.2021
Skrót dokumentu	C8F391BDC0D5005012E8F7D1A54D9F2312B8ADEF
Wersja dokumentu	1.7
Data podpisu	05.11.2021 12:26:42
Podpisane przez	Elżbieta Urwanowicz Zastępca Dyrektora Oddziału ds. Zarządzania Drogami i Mostami
Rodzaj certyfikatu	Certyfikat kwalifikowany podpisu elektronicznego

EZD 3.104.37.37.3757


Data wydruku: 05.11.2021

Autor wydruku: Franciszkiewicz Janusz (Zastępca Naczelnika Wydziału Dróg i Sieci Drogowej)


Nazwy węzłów

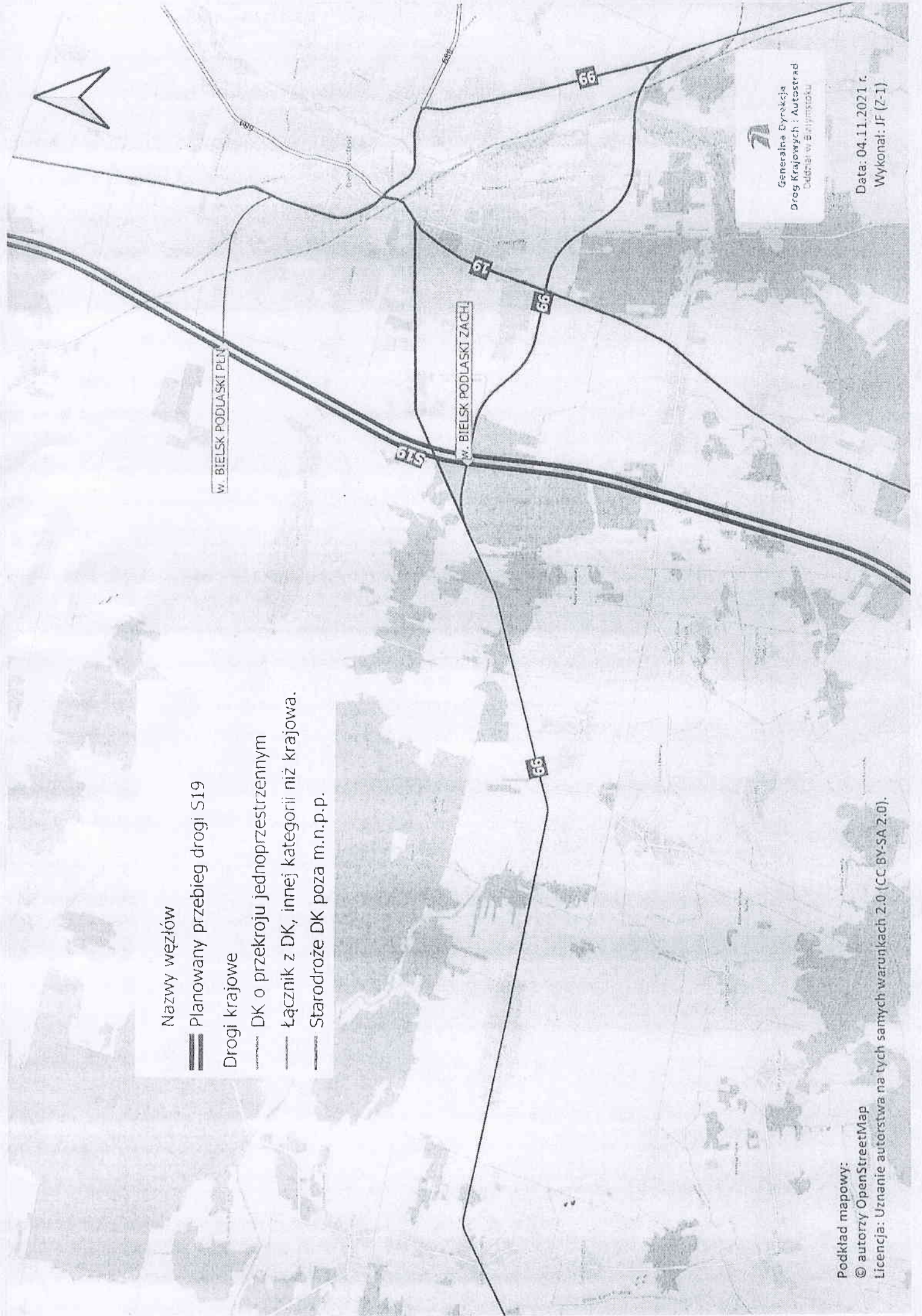
 Planowany przebieg drogi S19


**Drogi krajowe**

 DK o przekroju jednoprzestrzennym

 Łącznik z DK, innej kategorii niż krajowa.

 Starodroże DK poza m.n.p.p.



  
Generałna Dysekcja  
Drog Krajowych i Autostrad  
Oddział w Białymstoku

Data: 04.11.2021 r.  
Wykonat: JF (Z-1)

Podkład mapowy:  
© autorzy OpenStreetMap  
Licencja: Uznanie autorstwa na tych samych warunkach 2.0 (CC BY-SA 2.0).